

4008245

מרחב תכנון מקומי אל טיבה'
 חכנית מפורטת ט ב/ 2550
 שגוי לחכנית מפורטת ט ב/ 12/11/12

الجنة المحلية للتنظيم والزنا - الطيبة
 חוק התכנון וחכנית תשכ"א - 1965
 הועדה המקומית לתכנון ולבניה אל-טיבה
 חכנית מס' ט ב/ 2550
 הומלצה להפקדה כטיבה מס' 5/96
 מיום 18/6/96
 מהנדס הועדה

גובה	השרון
מחוז	המרכז
נוש/חלקה	8031 2, 3 ח"ח
מגרש	8030 21, 29 ח"ח
היוזם	עדיייה טיבה
המחבר	מח' טיבה אל-טיבה
המקום	טיבה
ק"מ	1250
שטח החכנית	570 א"ר

אחוז

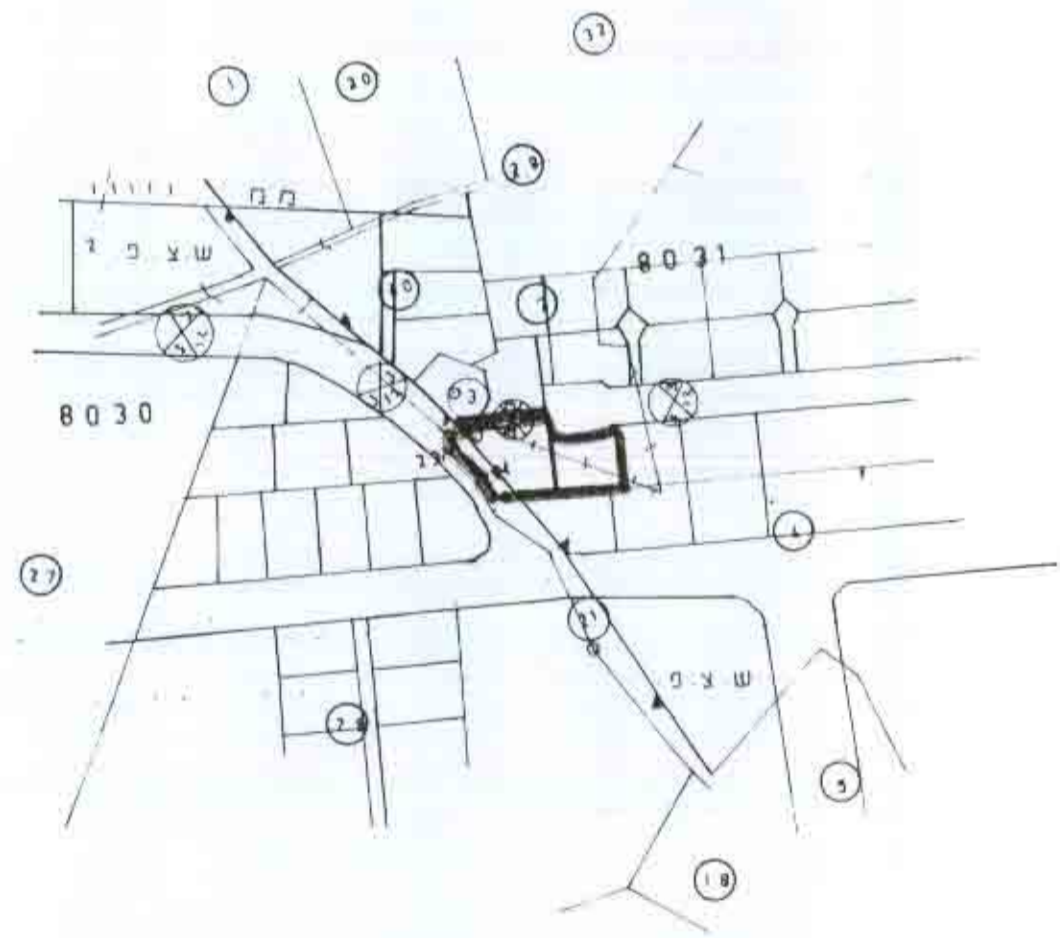
מס	מט' ד	מט' א
	0.018	0.087
מוראד טויד נסדה	0.403	2/4/6
אחוז	0.024	0.007
	0.042	4/25
מס' אטמטויל שאדם	0.373	4/25

טבלת שטחים מצב קיים

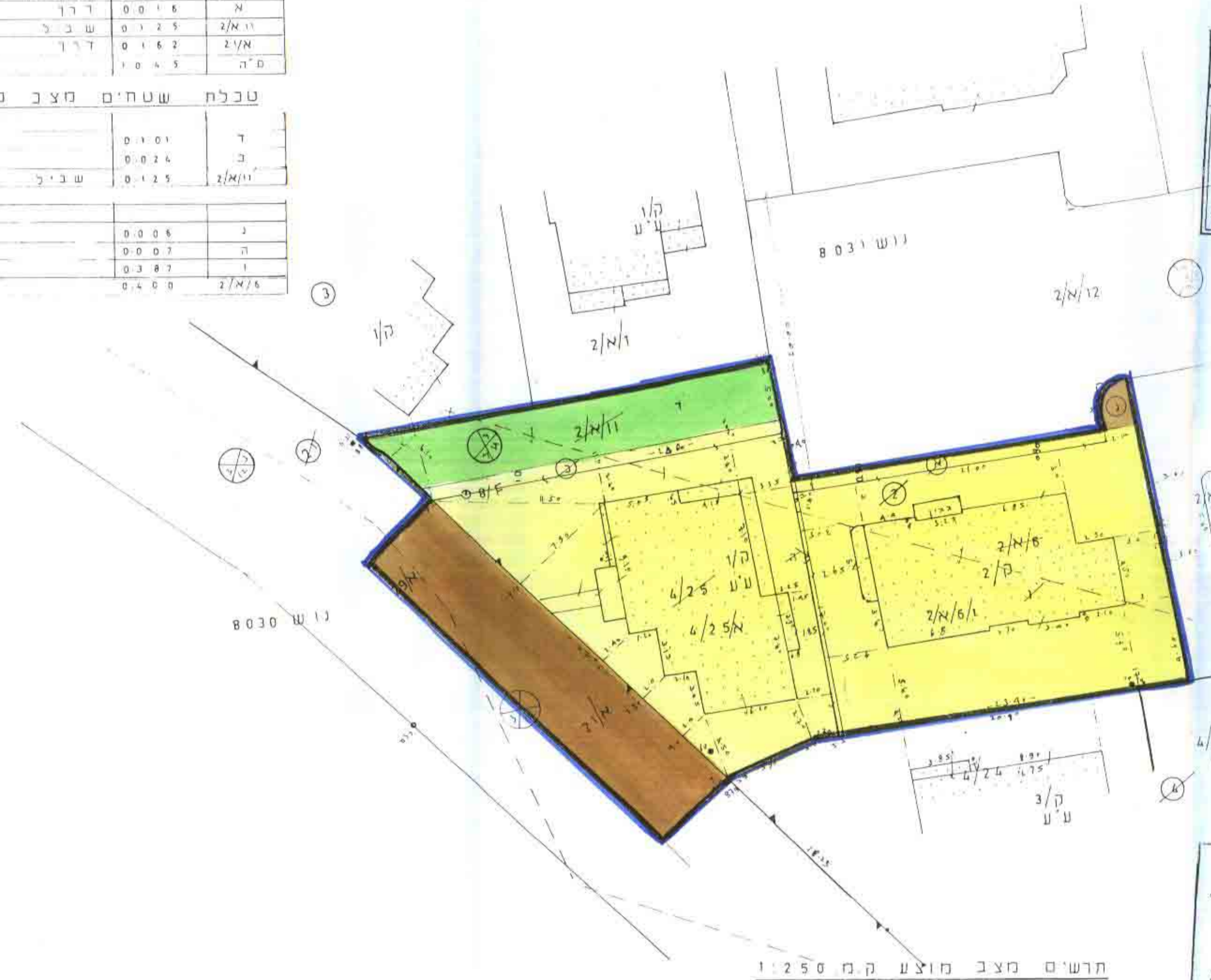
מס' ד	מט' ד	מט' א
	0.400	2/4/6
	0.018	א
	0.225	2/4/6
	0.162	2/4/6
	1.045	סה

טבלת שטחים מצב מוצע


מס' ד	מט' ד	מט' א
	0.101	0.026
	0.125	2/4/6
מס' ג	0.006	0.007
	0.387	א
	0.400	2/4/6



תרשים מצב קיים לפי 12/11/12
 ק.מ. 1:2500



משרד הפנים מחוז תמרכז
 חוק התכנון וחכנית תשכ"א - 1965
 אושרר חכנית מס' 5/96
 התכנית נכנסת לתוקף
 מיום 18/6/96
 מהנדס הועדה



- סקראה
- גבול החכנית
 - גבול נוש
 - גבול ח' סקורדי
 - גבול מגרש
 - דרך קיים
 - דרך מוצע
 - בית הים
 - שביל להולכי-רגל
 - אזור מוגנים