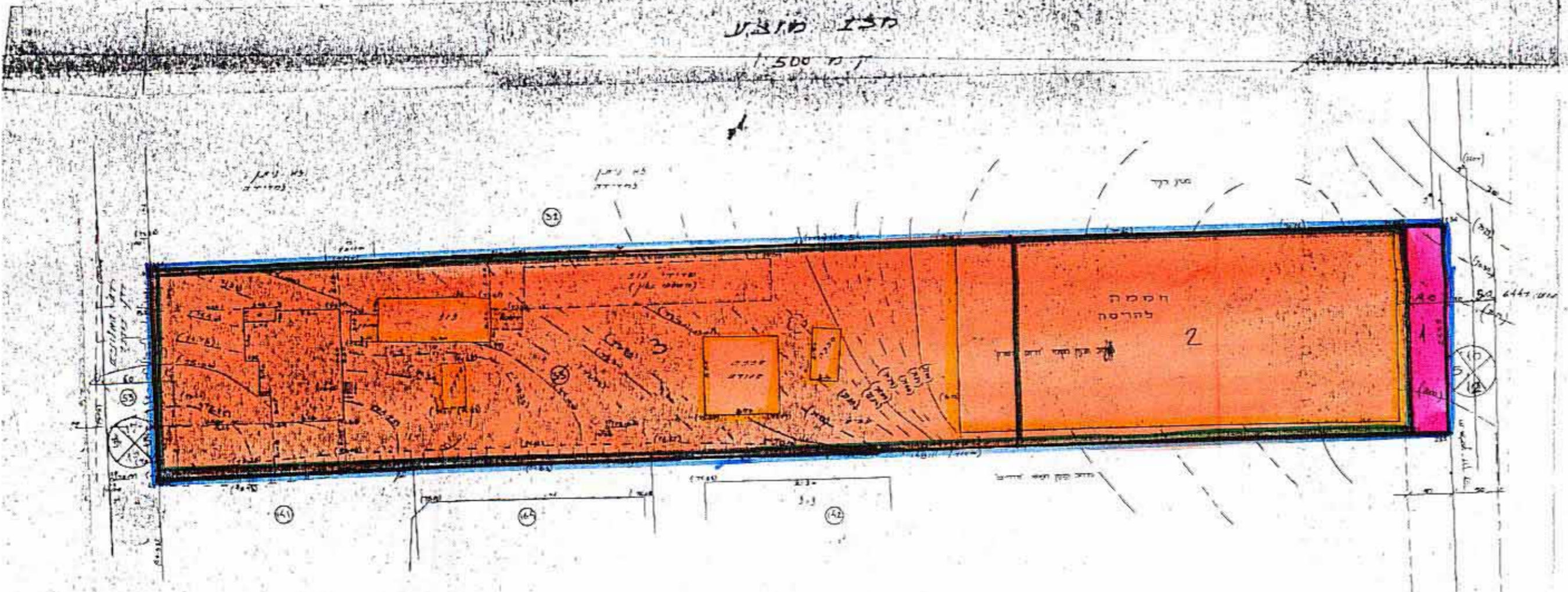
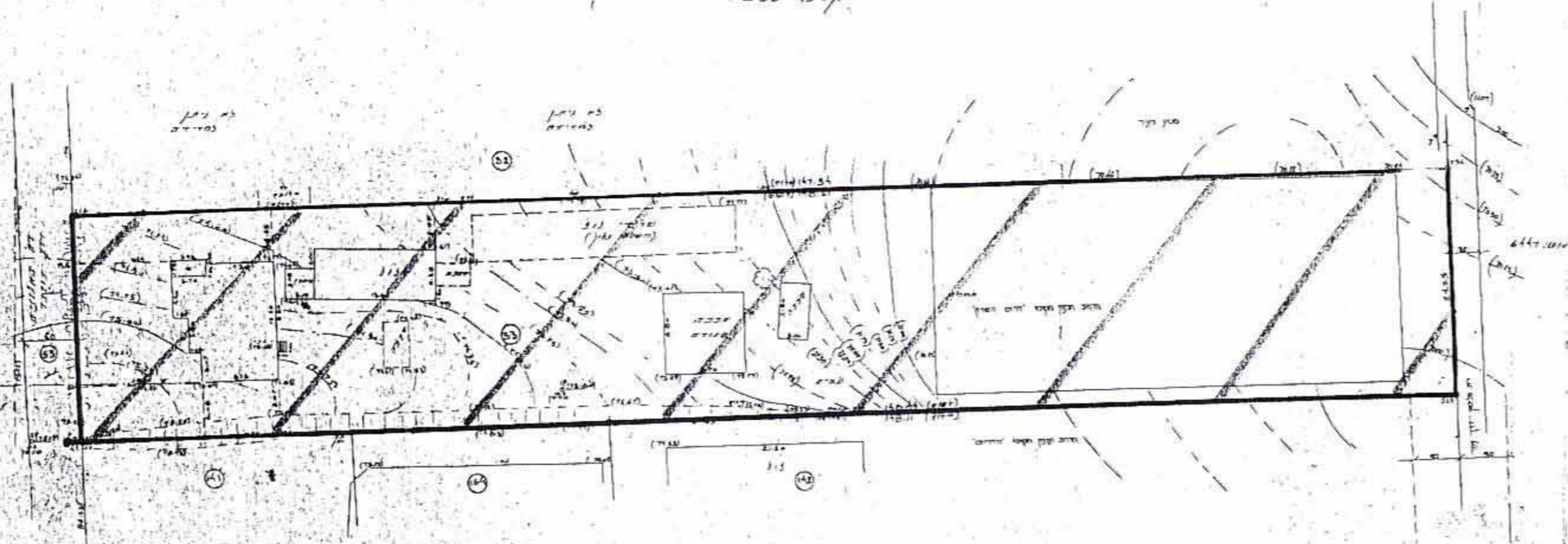


מרחב תכנון מקומי "דרום השרון"
תכנית מפורטת מס' ש.ד. 19/8

1:500 - ד.מ.



לוח שטחים מוצע

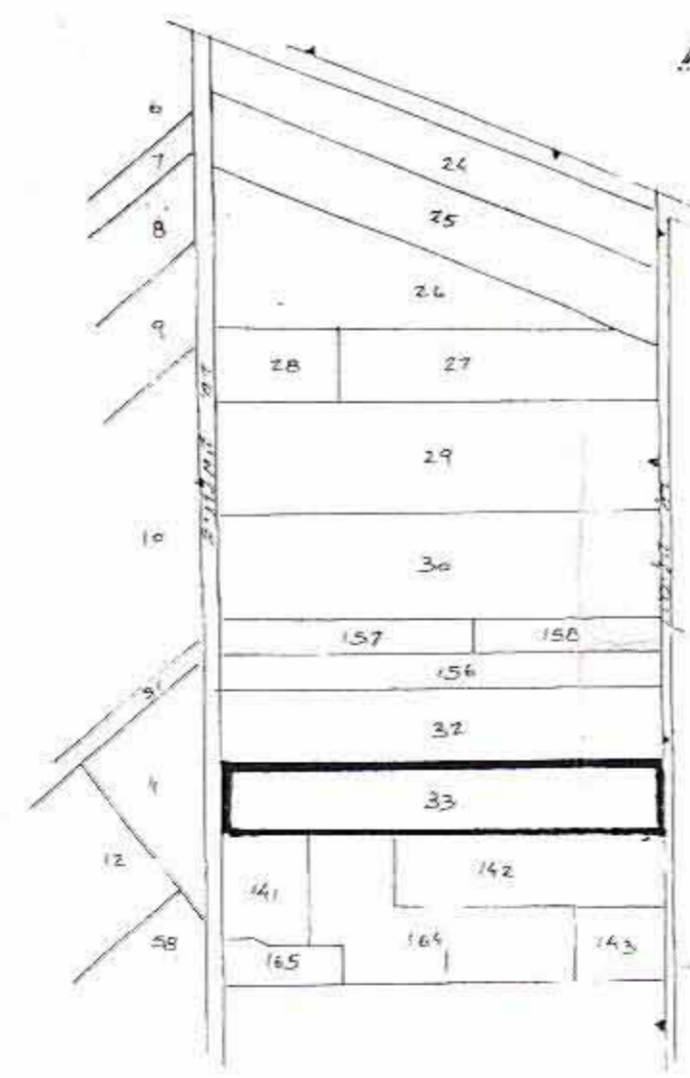
0.097	1	הרחבת דרך
1.103	2	משקן עצד
2.388	3	משקן עצד
3.588	(33)	

חוק התכנון והבניה תשכ"ה-1965
הועדה המקומית לתכנון ובניה
הכית מס' ש.ד. 19/8
להפקדה בישיבה מס' 16/82
מיום 16.8.82
מנהל תכנון

- מחוז : המרכז
- נפה : פתח-תקוה
- מקום : נפרד-מלל
- הוש : 6451
- חלקה : 33
- שטח : 3.588
- היוצם : מד דוצנאדטן
- בעל הקרקע : מד דוצנאדטן
- המתכנן : זאיד דויזנבסקי-מוזד מוסמך
- ד.מ. : 1:500

משרד הפנים מחוז המרכז
חוק התכנון והבניה תשכ"ה-1965
הישורי תכנית מס' 19/8
התכנית מפורטת מס' 19/8
סעיף 108 לחוק
מיום 16.8.82
מנהל תכנון

- מקדא**
- רצועת התכנית
 - שטח הקליט
 - אזור מאויים (משקן עצד)
 - דרך מוצעת
 - להדיסה



- מספר דרך
- קו זנבן
- דוחב דרך

התכנות

- היוצם :
- המתכנן : זאיד דויזנבסקי מוסמך
- בעל הקרקע : סל-כ.ל.ג.ל
- מקומית :
- מחוזית :

הועדה המקומית לתכנון ובניה
"דרום-השרון"
03.01.1994
ב.ד.ה.ל.

מאזיק יול 92