bd 3367

II

תכנית מפורטת הר/ 3/367

ק. מ. 1:2500

משרד הפנים
חוק התכנון והבניה תשכ"ה-1965
מחוז המרכז
מרחב תכנון מקומי הדרים
תכנית מפורטת מס׳ הר/3/367
הועדה המחוזית בישיבתה ה 36
מיום 9.12.70 החליטה לתת תוקף
לתכנית המוכרת לעיל.
סגן מנהל כללי לתכנון
יושב ראש הועדה

מרחב תכנון מקומי "הדרים"

מחוז : המרכז.

נפה : פתח-תקוה.

מקום : הוד-השרון.

גוש : 6565,6566 (חלק)

המגיש

והמתכנן: ו. מ. "הדרים"

המבצע: מ. מ. הוד-השרון

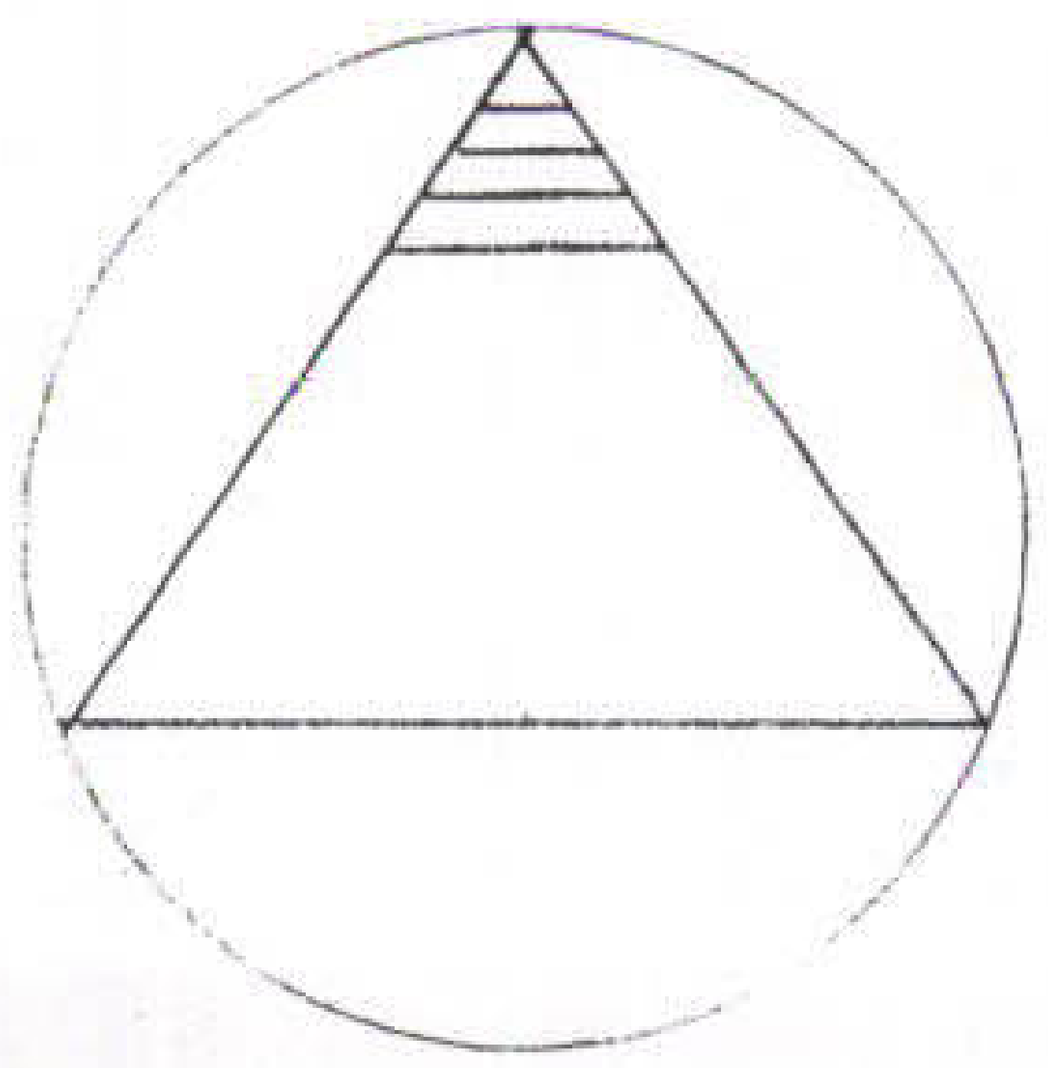

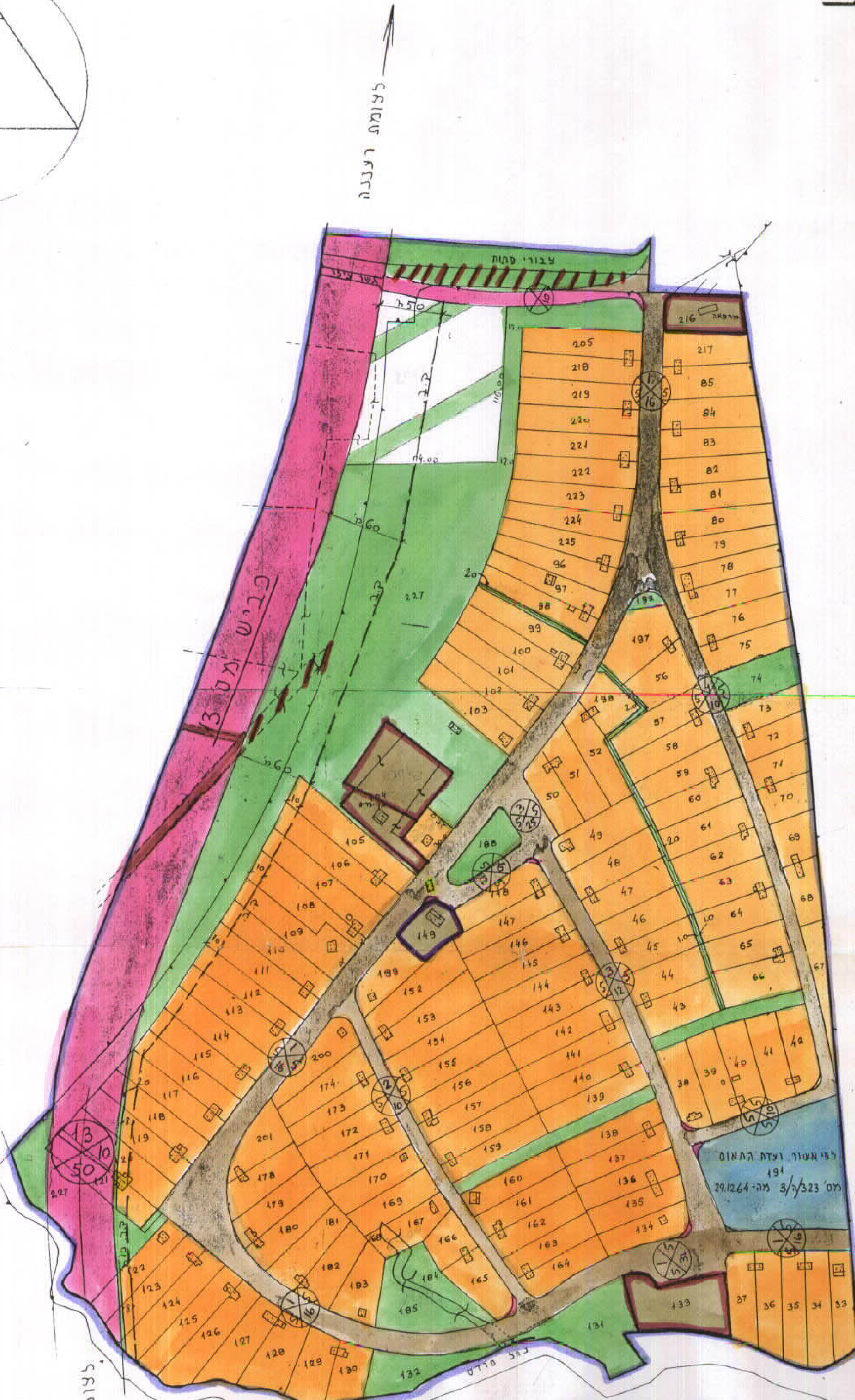

חוק התכנון והבניה תשכ"ה-1965
הועדה המקומית לתכנון ולבניה "הדרים"
תכנית מפורטת מס׳ הר/3/367
בישיבה מס׳ 24 מיום 6/6/68
החליטו: להמליץ להפקדה
יושב ראש הועדה
מזכיר הועדה

מקרא.

- גבול התכנית
- איזור מגורים א׳
- -"- -"- ב׳
- -"- לבניני צבור
- -"- צבורי פתוח
- -"- חקלאי
- דרך קיימת
- -"- חדשה
- איזור מסחרי
- בנין קיים
- בנין להריסה
- דרך לבטול

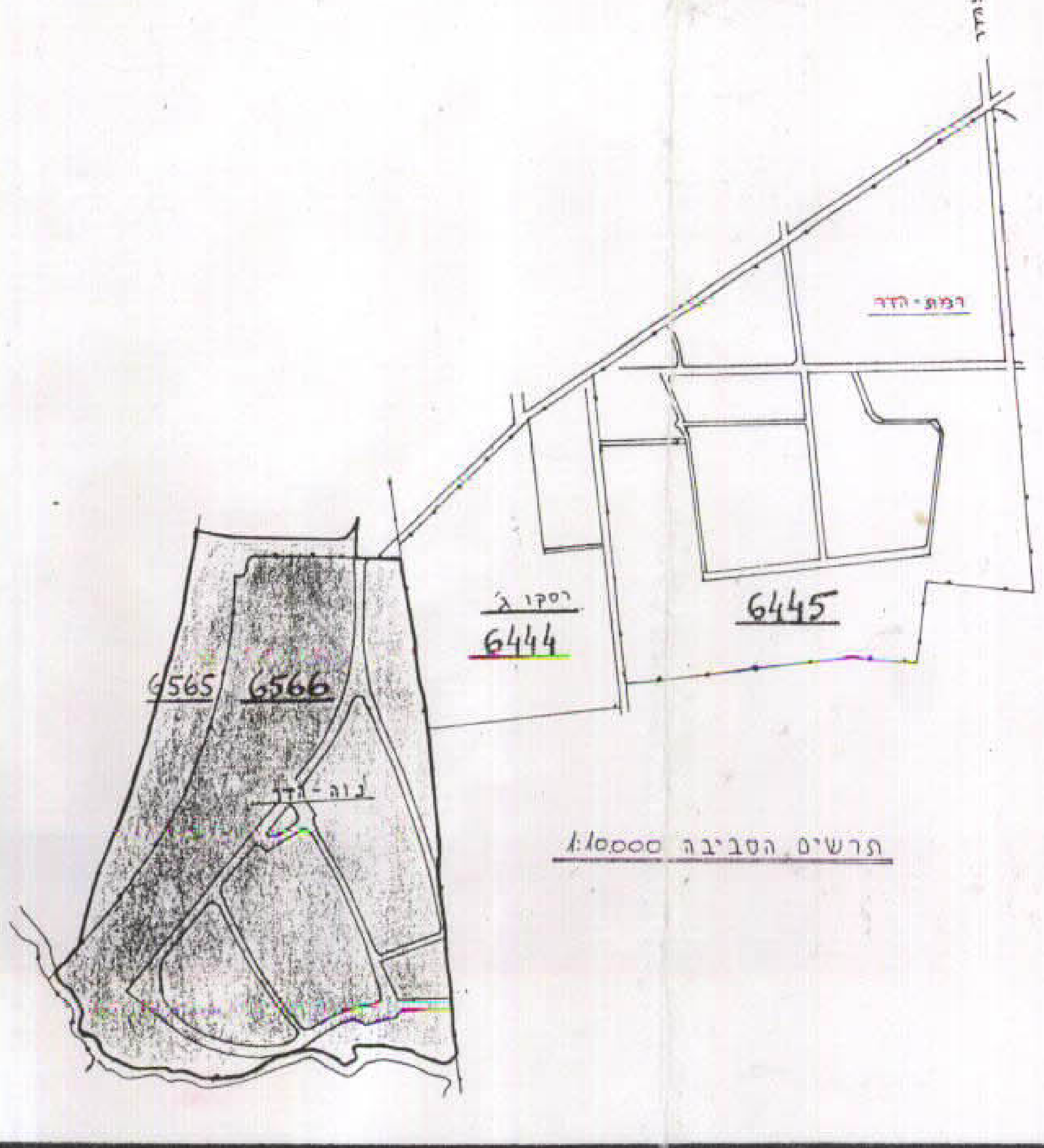

חתימות

המגיש והמתכנן :

המבצע :

בעל הקרקע :

29. XII. 1970