

4006301

19.07.94
2000


- ✓ מרחב תכנון מקומי "קסם"
- ✓ שינוי תכנית ק/73
- ✓ תכנית מפורטת ק/73א
- ✓ מחוזת המרכז
- ✓ נפה פתח תקוה
- ✓ מקום כפר קאסם
- ✓ גוש 8878
- ✓ חלקה 14 חלק
- ✓ השטח 0,822 ד
- ✓ היוזם עמותת לדת ומעסה חסד. כפר קאסם
- ✓ המחבר סרטור סמיר

עמותת לדת ומעסה חסד. כפר קאסם

לאנז'ינירית ומודע מקרקעין ונכסים בע"מ
זימית אושר
אושרה לתקופה ע"י ועדה
שם חתימת

מקרא

גבול תכנית
קונטור בניה מוצעת



משרד התכנון והבניה
חוק התכנון והבניה תשכ"ח-1968
התקנות להגדרת מ"ב
מ"ב 73/ק
התכנית מיושבת ת"ח
ש"פ 8878 חלק 14

נבדק וניתן להפקיד / אשר
החלטת הוועדה המחוזית / מנהל ת"מ 6.07.94
מתכנן/המקור תאריך

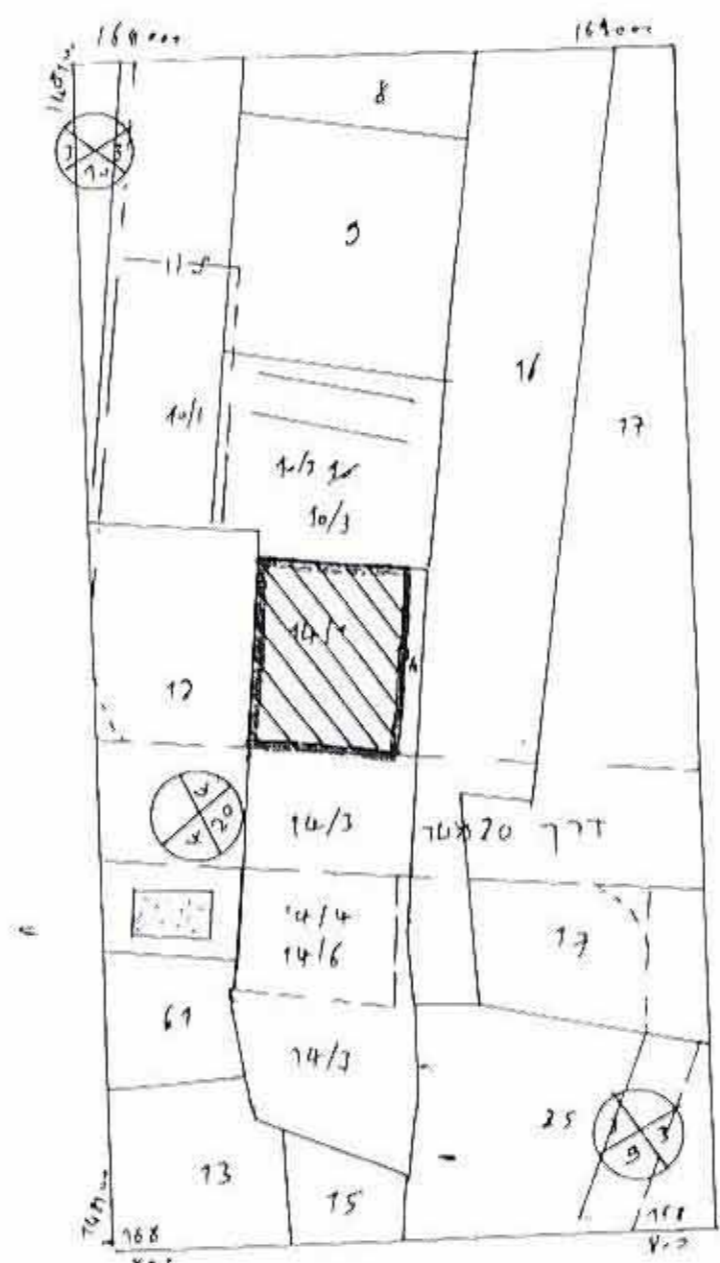
תוכן התוכנית וההגדרה והשטח "ק" 1985
הועדלה השקומית לתכנון ולבניה "קסם"
תכנית טורטית מ"ב/ק-73
בשינוי ת"ח 13/1 מ"ב 8878
ת"ח 8878 חלק 14
מ"ב 73/ק
מ"ב 8878 חלק 14

מ"ב 73/ק
מ"ב 8878 חלק 14
מ"ב 8878 חלק 14
מ"ב 8878 חלק 14

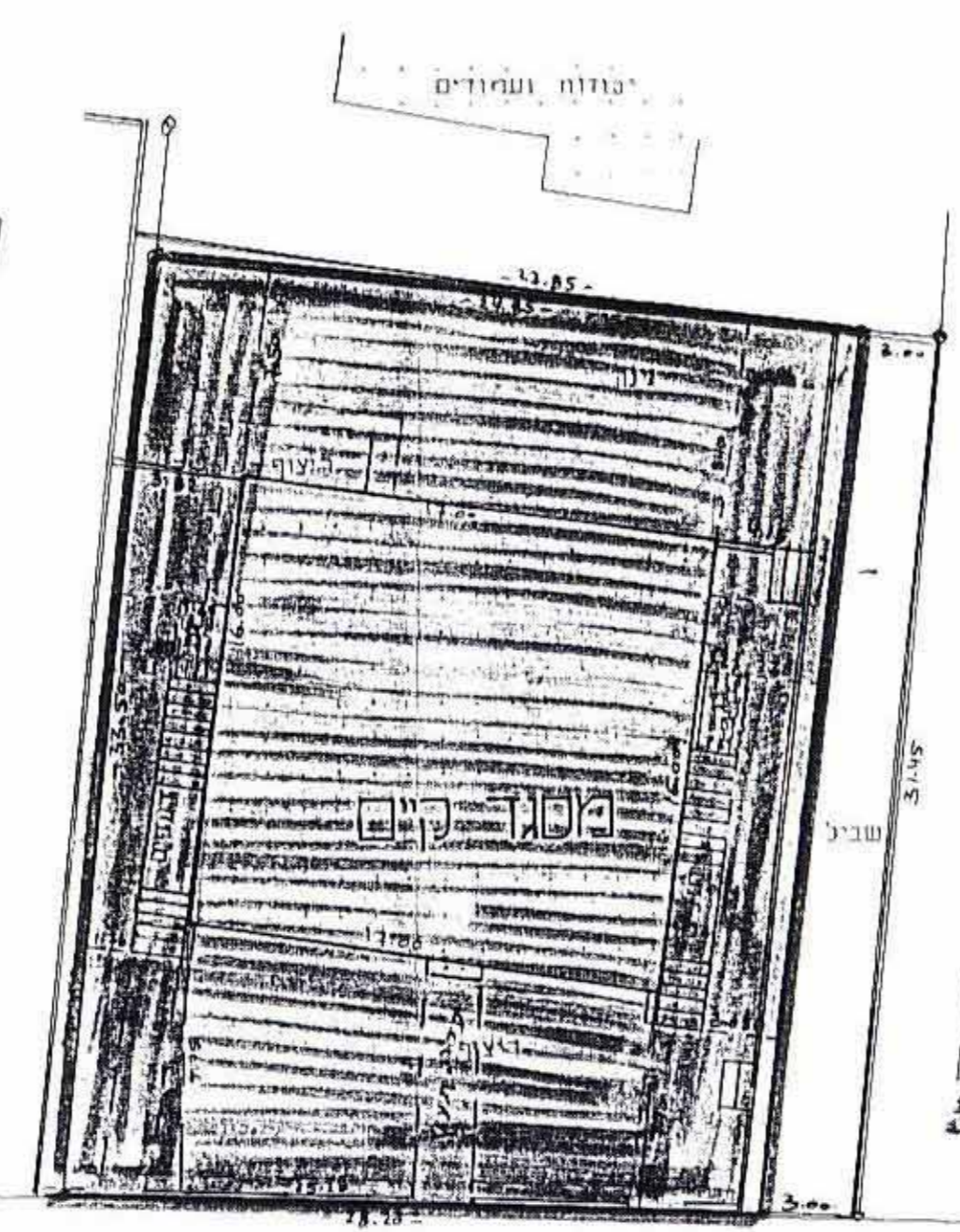
חתימת ועדה מחוזית

חתימת ועדה מקומית


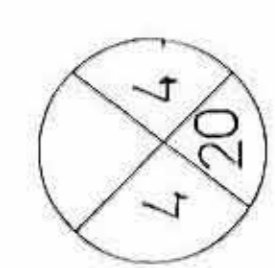

חתימת מועצה מקומית



תרשים הטביבה 1:1250



מצב קיים 1:250 לפי תכנית ק/73



מצב מוצע 1:250



חת 1:20 X-X

חתימת ועדה מחוזית