

תכנית מפורטת אפ/ 50
 תקן לתכנית כוזאר מ.מ. אפ/ 558
 ק.מ. 1:1250

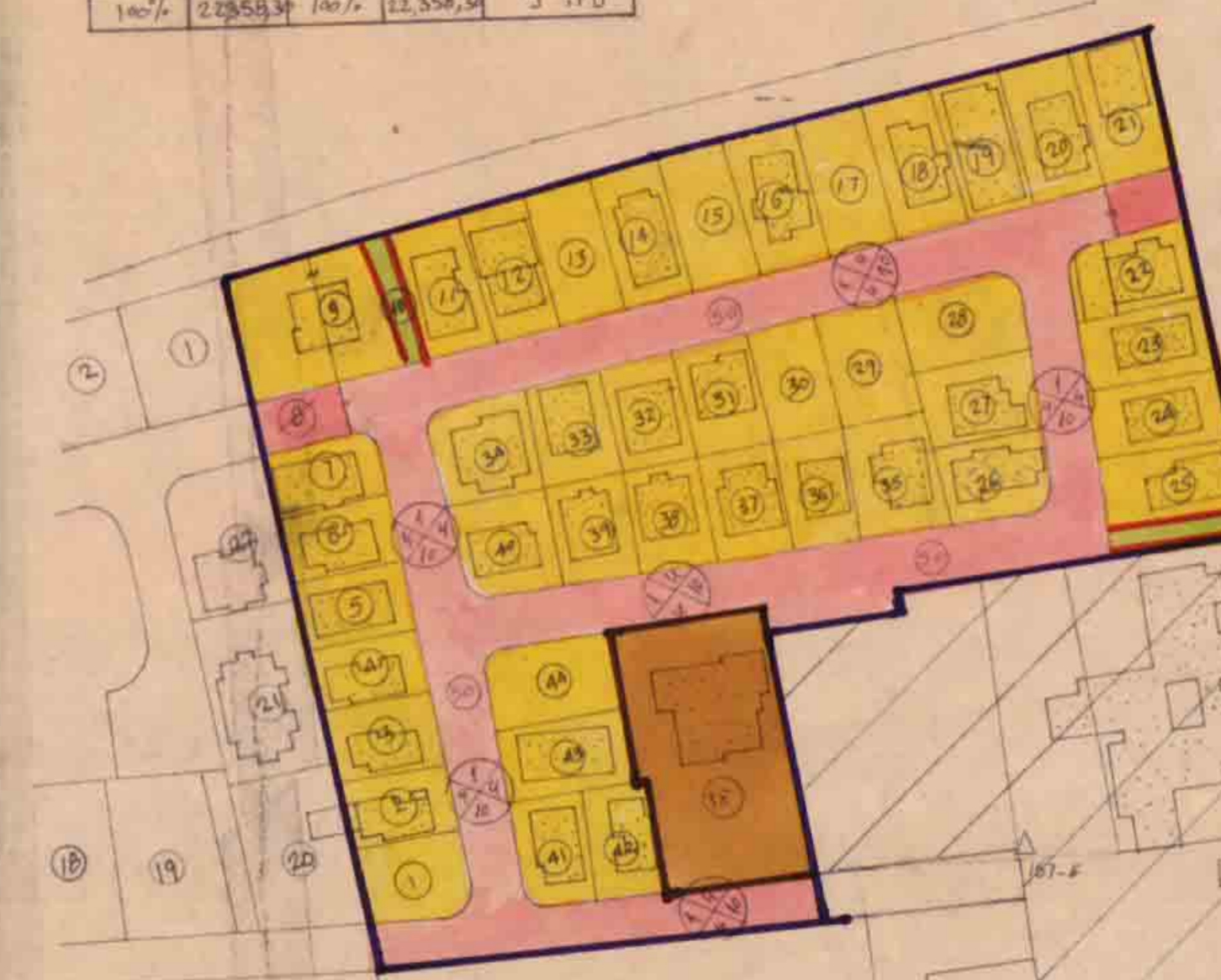
מ.מ. אפ/ 558

מ.מ. אפ/ 558	מ.מ. אפ/ 558	מ.מ. אפ/ 558	מ.מ. אפ/ 558
1485.44	67%	1501.44	67%
594.49	25%	564.25	25%
22558.34	100%	22358.30	100%

מחוז המרכז
 נפה השרון
 כפר גלגולים
 גוש 7508
 חלקה 1
 בעלים שונים
 היוזם מועצה מקומית גלגולים
 שטח 22.358.30 ד'
 מחבר אד' עקל מנסור טירה-המשולש

מקרא

- גבול תכנית
- מגורים ג
- בניי ציבור
- דרך קיימת
- דרך חדשה
- שביל להולכי רגל
- כית קיים
- ציבורי פתוח

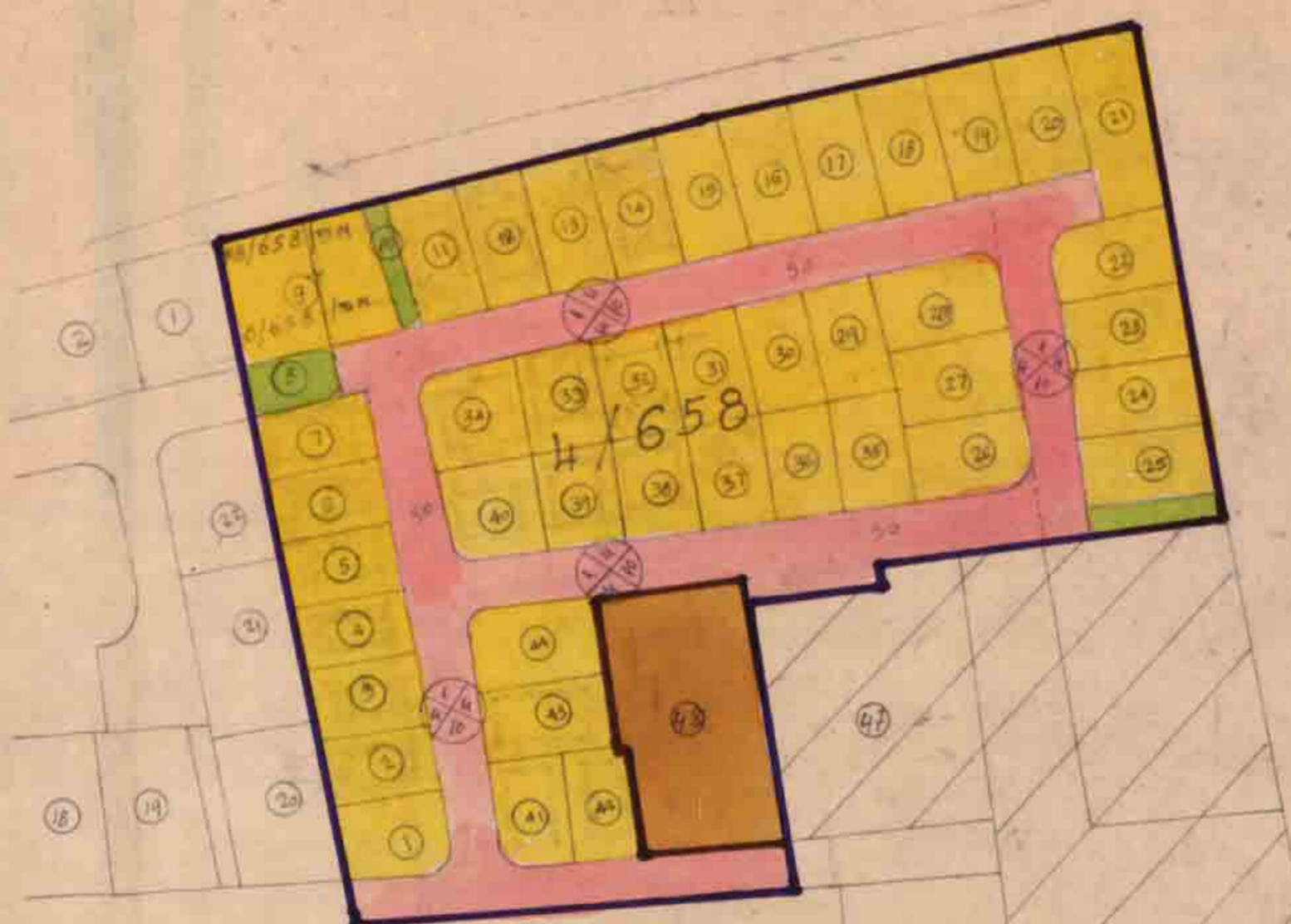


תרשים מצב חדש ק.מ. 1:1250

טבלת שטחים מצב חדש

מס' חדר	שטח ב'ר	שטח ב'ר	שטח ב'ר
1	320.49	320.49	1
2	302.00	302.00	2
3	305.50	305.50	3
4	308.70	308.70	4
5	312.12	312.12	5
6	315.50	315.50	6
7	311.80	311.80	7
8	352.76	352.76	8
9	359.47	359.47	9
10	360.87	360.87	10
11	362.25	362.25	11
12	363.63	363.63	12
13	365.01	365.01	13
14	366.39	366.39	14
15	367.77	367.77	15
16	369.15	369.15	16
17	370.53	370.53	17
18	371.91	371.91	18
19	366.76	366.76	19
20	333.00	333.00	20
21	355.55	355.55	21
22	340.50	340.50	22
23	354.50	354.50	23
24	328.80	328.80	24
25	377.96	377.96	25
26	349.75	349.75	26
27	342.60	342.60	27
28	351.80	351.80	28
29	321.00	321.00	29
30	310.20	310.20	30
31	297.40	297.40	31
32	381.57	381.57	32
33	340.20	340.20	33
34	330.60	330.60	34
35	321.00	321.00	35
36	310.80	310.80	36
37	301.80	301.80	37
38	381.82	381.82	38
39	372.63	372.63	39
40	313.20	313.20	40
41	344.75	344.75	41
42	428.53	428.53	42
43	1549.49	1549.49	43
44	5.485.51	5.485.51	44
45	78.00	78.00	45
46	22.358.30	22.358.30	46

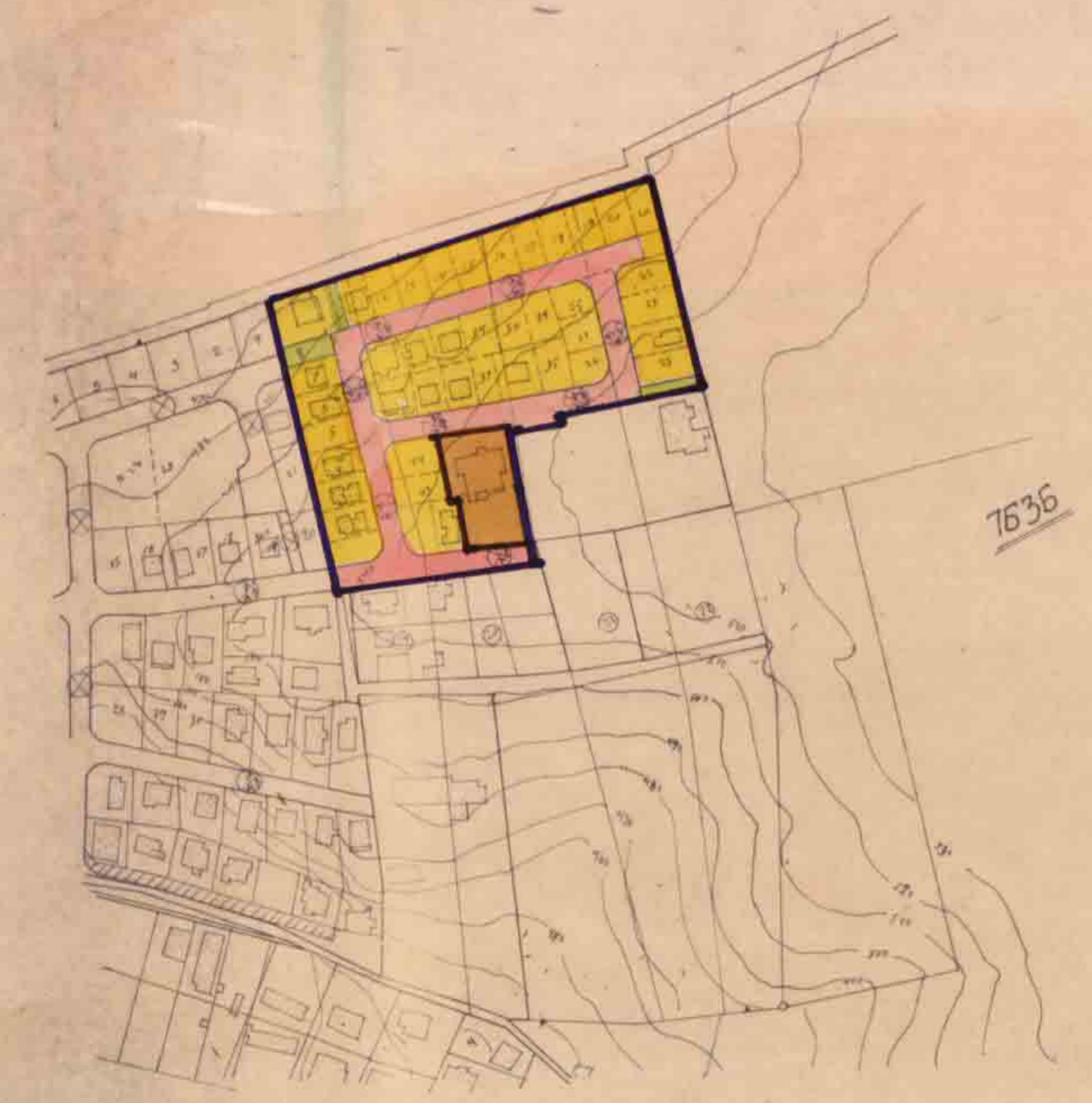
מפ" 4/658
 מפ" 8/658
 מפ" 4/658
 מפ" 14/658



תרשים מצב קיים ק.מ. 1:1250
 לפי מ.מ. 7/658

טבלת שטחים מצב קיים

מס' חדר	שטח ב'ר	שטח ב'ר	שטח ב'ר
1	320.49	320.49	1
2	302.00	302.00	2
3	305.50	305.50	3
4	308.70	308.70	4
5	312.12	312.12	5
6	315.50	315.50	6
7	311.80	311.80	7
8	352.76	352.76	8
9	359.47	359.47	9
10	360.87	360.87	10
11	362.25	362.25	11
12	363.63	363.63	12
13	365.01	365.01	13
14	366.39	366.39	14
15	367.77	367.77	15
16	369.15	369.15	16
17	370.53	370.53	17
18	371.91	371.91	18
19	366.76	366.76	19
20	333.00	333.00	20
21	355.55	355.55	21
22	340.50	340.50	22
23	354.50	354.50	23
24	328.80	328.80	24
25	377.96	377.96	25
26	349.75	349.75	26
27	342.60	342.60	27
28	351.80	351.80	28
29	321.00	321.00	29
30	310.20	310.20	30
31	297.40	297.40	31
32	381.57	381.57	32
33	340.20	340.20	33
34	330.60	330.60	34
35	321.00	321.00	35
36	310.80	310.80	36
37	301.80	301.80	37
38	381.82	381.82	38
39	372.63	372.63	39
40	313.20	313.20	40
41	344.75	344.75	41
42	428.53	428.53	42
43	1549.49	1549.49	43
44	5.485.51	5.485.51	44
45	78.00	78.00	45
46	22.358.30	22.358.30	46



תרשים סביבה מס' 1