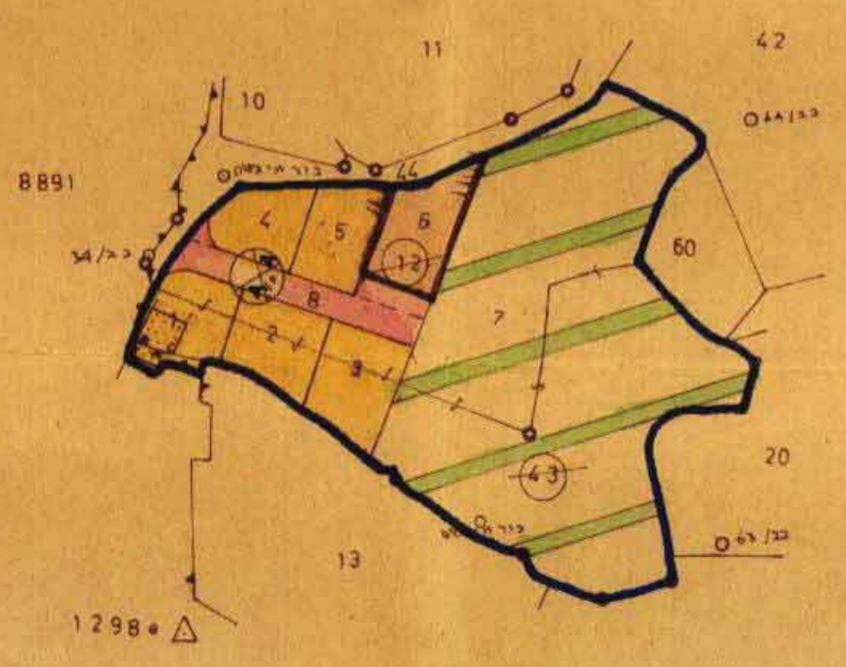
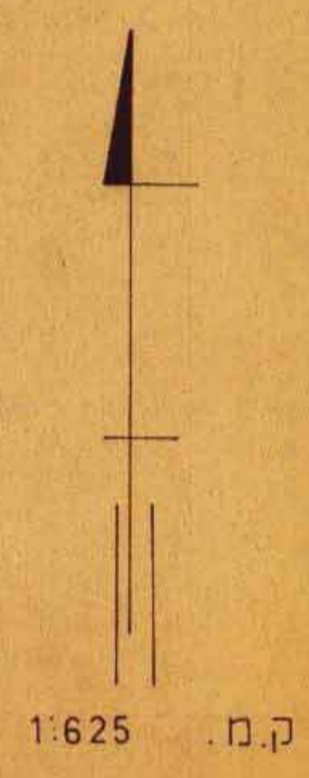
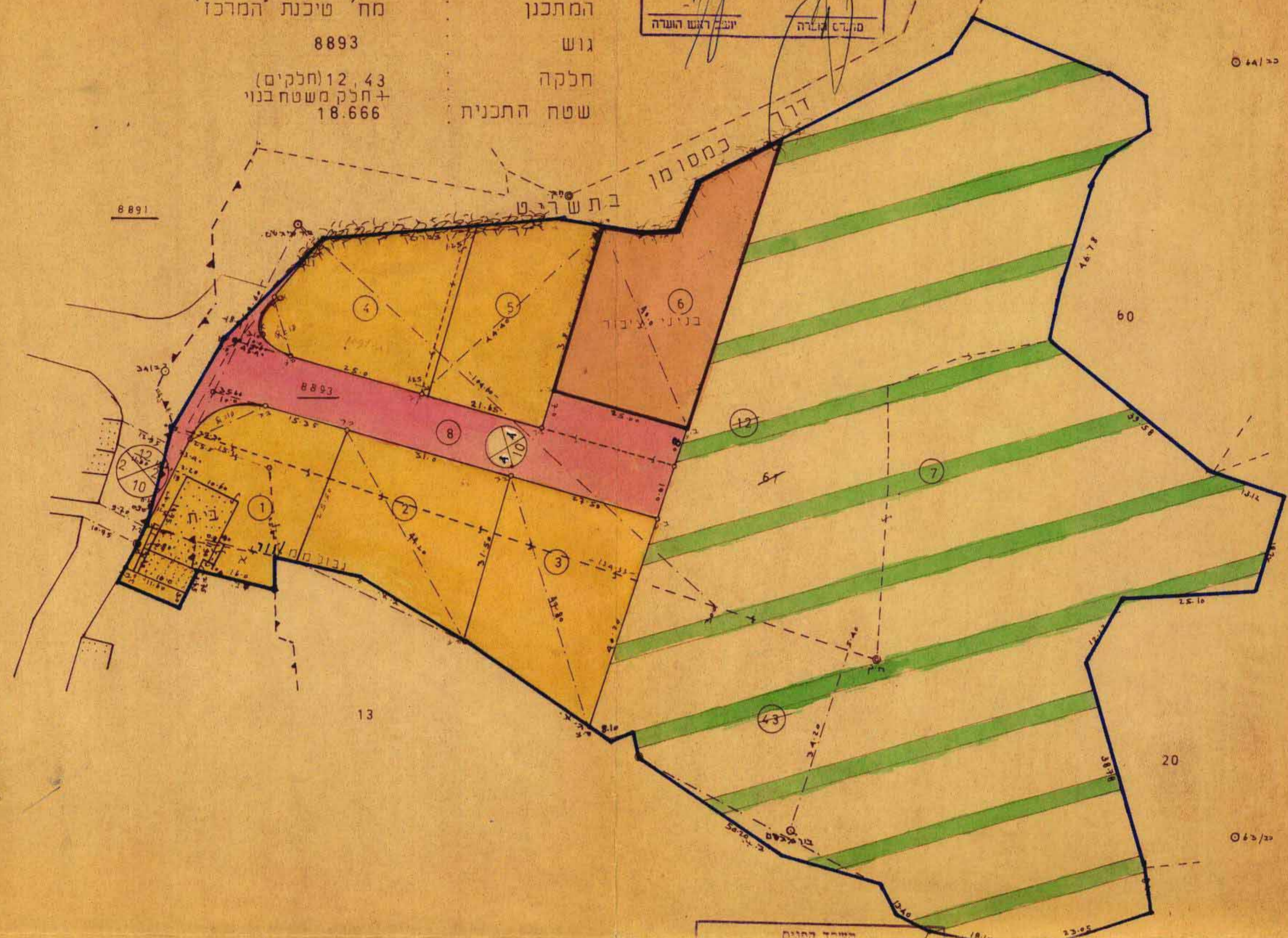
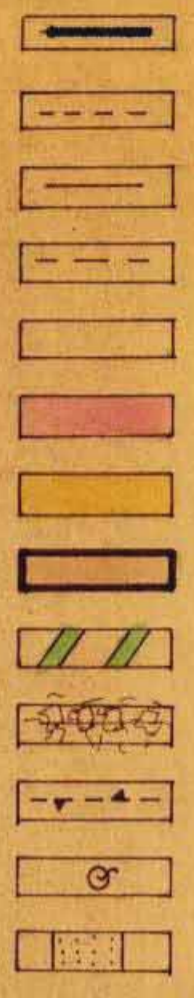


20.7.77 426345

חוק התכנון והבניה תשכ"ה-1965
 הועדה המקומית לתכנון ולבניה עיר
 השרון
 תכנית מס' 1114/הוסלצה
 להפקדה בישיבה מס' 48/7
 מיום 24.6.77
 מנהל תכנון יושב ראש הועדה

מרחב תכנון מקומי המרכז
 תכנית מפורטת מ/מ 1114
 מחוז המרכז
 נפה פתח תקוה
 היוזם מוחמד נמר ריאן
 המתכנן מח' טיכנת המרכז
 גוש 8893
 חלקה 12, 43 (חלקים)
 שטח התכנית + חלק משטח בנוי 18.666

מקרא
 גבול התכנית
 גבול חלקה מקורי
 גבול חלקה מוצע
 גבול תכנית המתאר
 דרך קיים
 דרך מוצע
 אזור מגורים א
 אזור לבניני ציבור
 אזור חקלאי
 צברים
 גבול גוש
 בור מים גשם
 בית קיים



שטרד הפנים
 חוק התכנון והבניה תשכ"ה-1965
 מחוז השרון
 מרחב תכנון מקומי השרון
 תכנית מס' 1114/הוסלצה
 הועדה המקומית לתכנון ולבניה עיר השרון
 מיום 24.8.77
 שחנניה הנגלה לעיל
 יושב ראש הועדה

1. אחד חלקות

ד	מס'	סופי	ארעי
9.801	12		
8.632	43		
0.233			א
18.666			(61)

2. חלוקת מוצע

ד	מס'	סופי	ארעי
0.905			1
0.876			2
0.964			3
0.800			4
0.800			5
1.051			6
12.195			7
1.075			8
18.666			(61)

לוח אזורים

אחוזים	שטחים	מגורים
23.0	4.342	אזור מגורים א
6.0	1.051	אזור לבניני ציבור
65.0	12.195	אזור חקלאי
6.0	1.078	דרכים
1000%	18.666	סה

חרישים סביבה לפי מפת גוש 8893
 ק.מ. 1:2500

מדד ושרטט מודד הועדה המקומית המרכז
 נסיב אלמיט
 6.1977

לא לצרכי רשום

יתכן שינויים בעת עריכת מפה לצרכי רשום

נכד ניהול תכנון ולבניה
 חלוקת הועדה המקומית לתכנון ולבניה עיר השרון
 מיום 24.8.77
 מחנן תכנון