

# מרחב תכנון מקומי עמק חפר

## תכנית מתאר מס. עח/5/10

### שינוי לתכנית מס. עח/4/10

עח/200

נבדק וניתן להפקיד/לאשר  
החלטת הוועדה המחוזית/מטעם מיום 13.5.91  
תאריך: מתכנן המחוז

מחוז: המרכז  
נפה: השרון  
מועצה אזורית: עמק חפר  
מקום: אביחיל  
גוש: 8316  
חלקות: שונות

שטח התכנית: 31,015 מ"ר  
בעלי הקרקע: מינהל מקרקעי ישראל  
היוזם: מ.א. עמק חפר  
עורך התכנית: יב.י. מיסטצקי-ל.פרייז-אדריכלים ובנוי ערים בע"מ

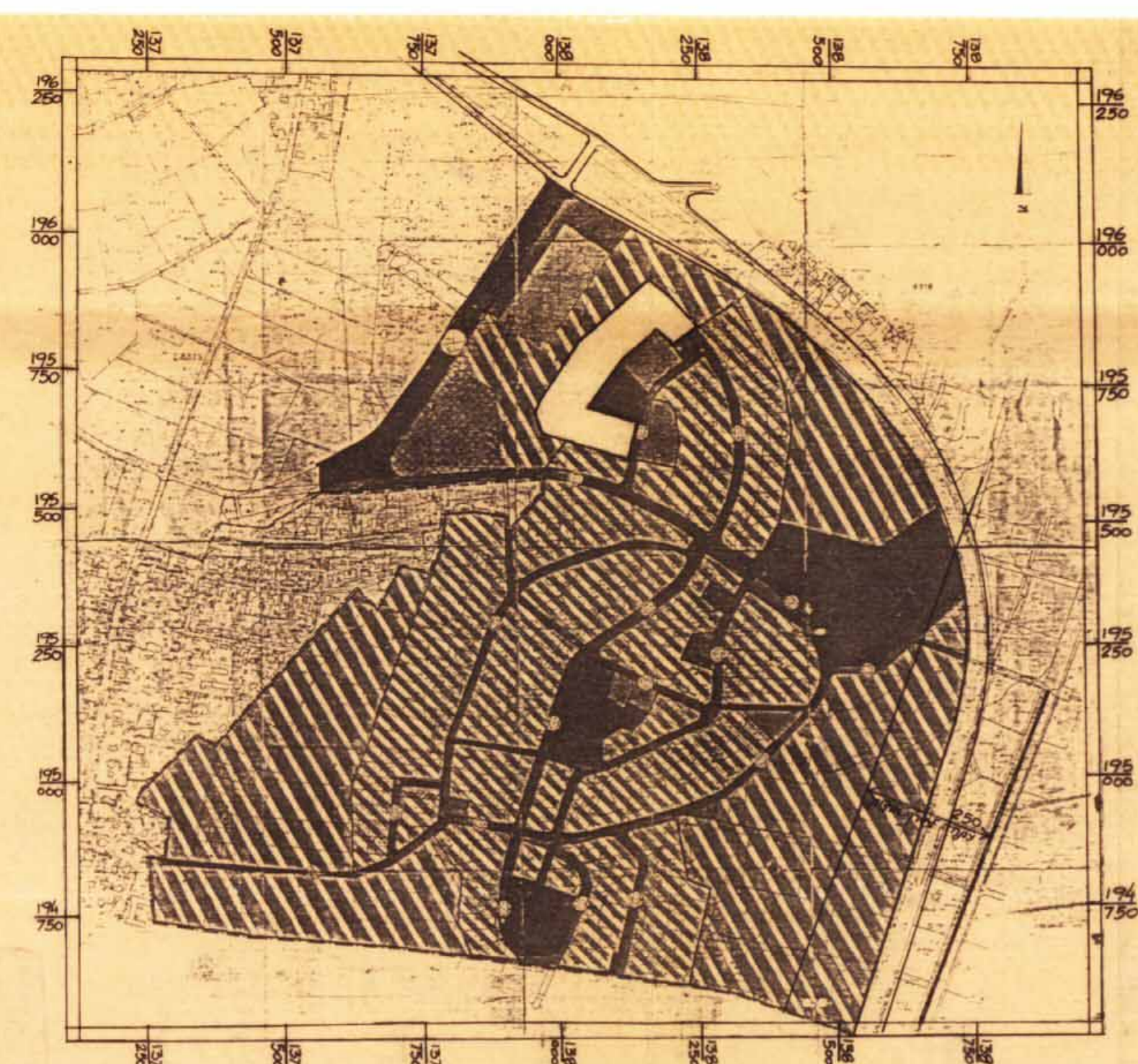
משרד הנגיש מחוז המרכז  
תח. התכנון והנדסה (תש"ל) - 1991  
אישור תכנית מס. 516/91  
המבקשת: מועצה אזורית עמק חפר  
סקיצה: מ.א. עמק חפר

- מקרא**
- גבול משבצת הישוב
  - גבול תכנית
  - גבול גוש
  - גבול חלקה רשומה ומספרה
  - מגרש מוצע ומספרו
  - אזור מגורים א'
  - אזור חקלאי מיוחד
  - אזור חקלאי
  - אזור למבני ציבור
  - שטח צבורי פתוח
  - בית עלמין
  - תחנת טרנספורמציה
  - שביל הולכי רגל
  - דרך קיימת
  - דרך מוצעת או הרחבה
  - מבנה קיים
  - מספר דרך
  - קו בנין
  - רוחב דרך

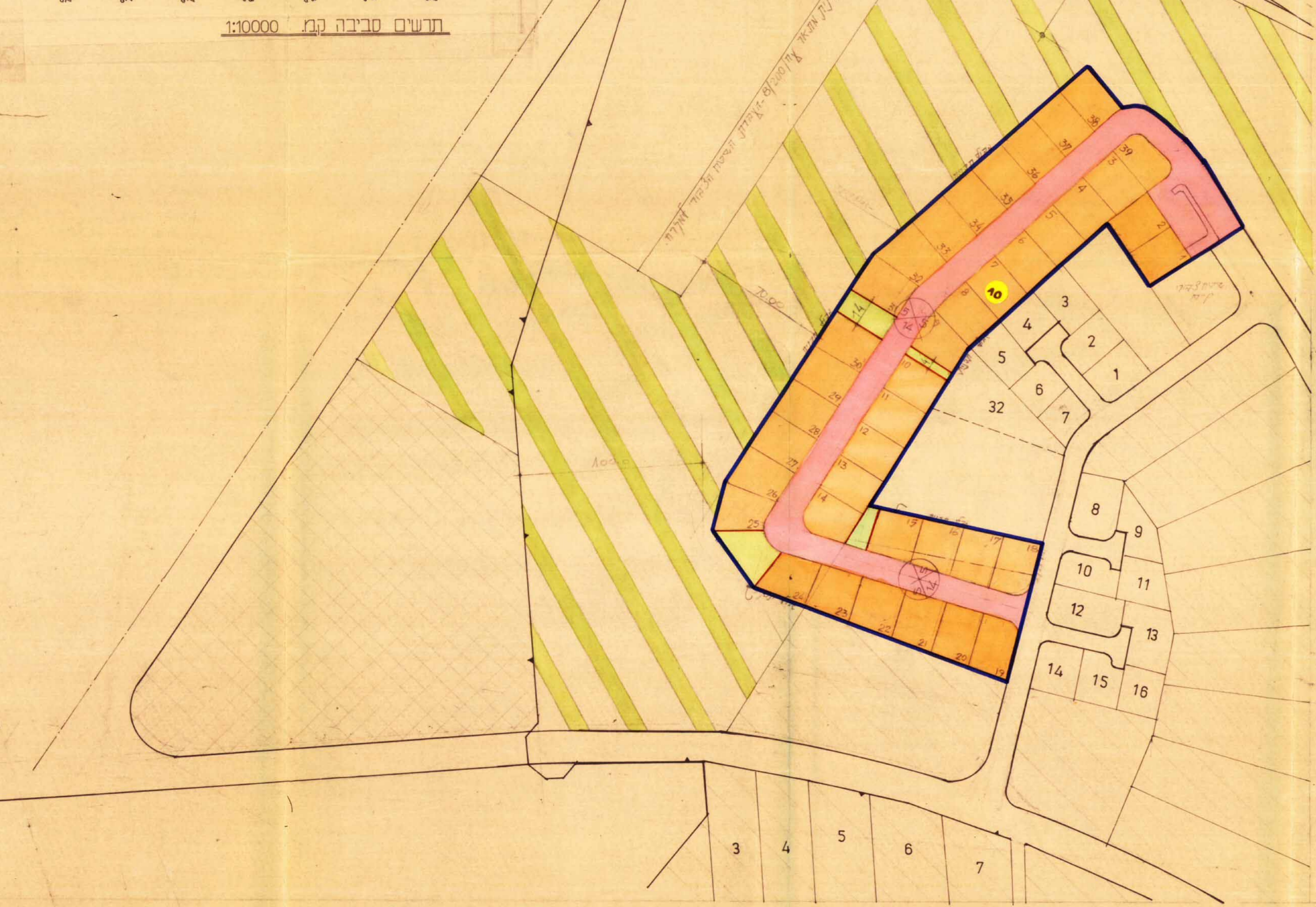
ועדה מקומית לתכנון ויזבניה עמק חפר  
תכנית מס. 516/91  
בשינוי מס. 200 (עח) מיום 13.5.91  
הוחלט: להסיר את חלקי התוכנית המוחזקים  
למשל: את החלקים

מוכיח: יוסף וילק  
מוכיח: מ.א. עמק חפר

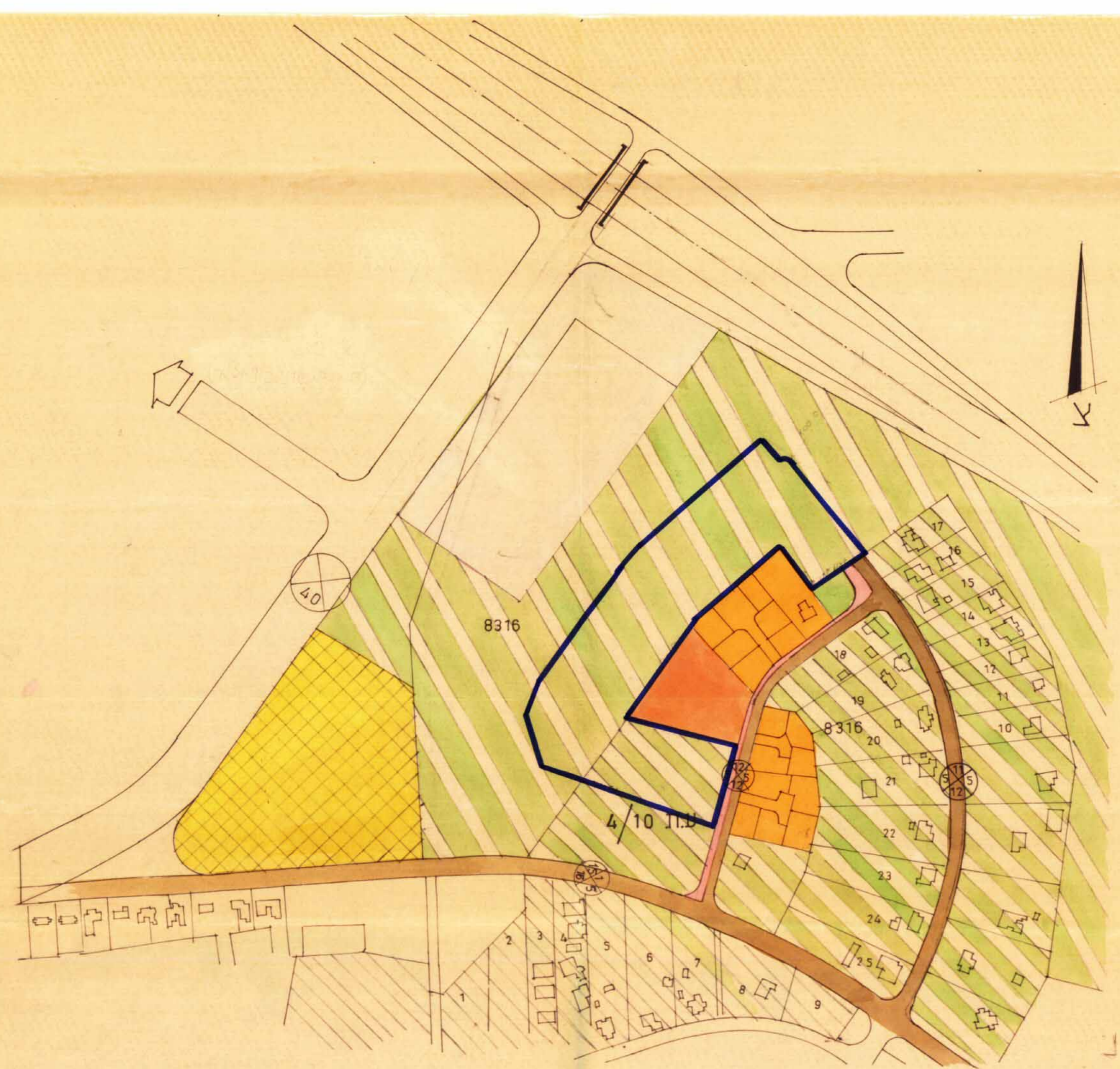
חתימות:  
חתימת עורך התכנית  
חתימת יזם התכנית:



תרשים סביבה קמ. 1:10000



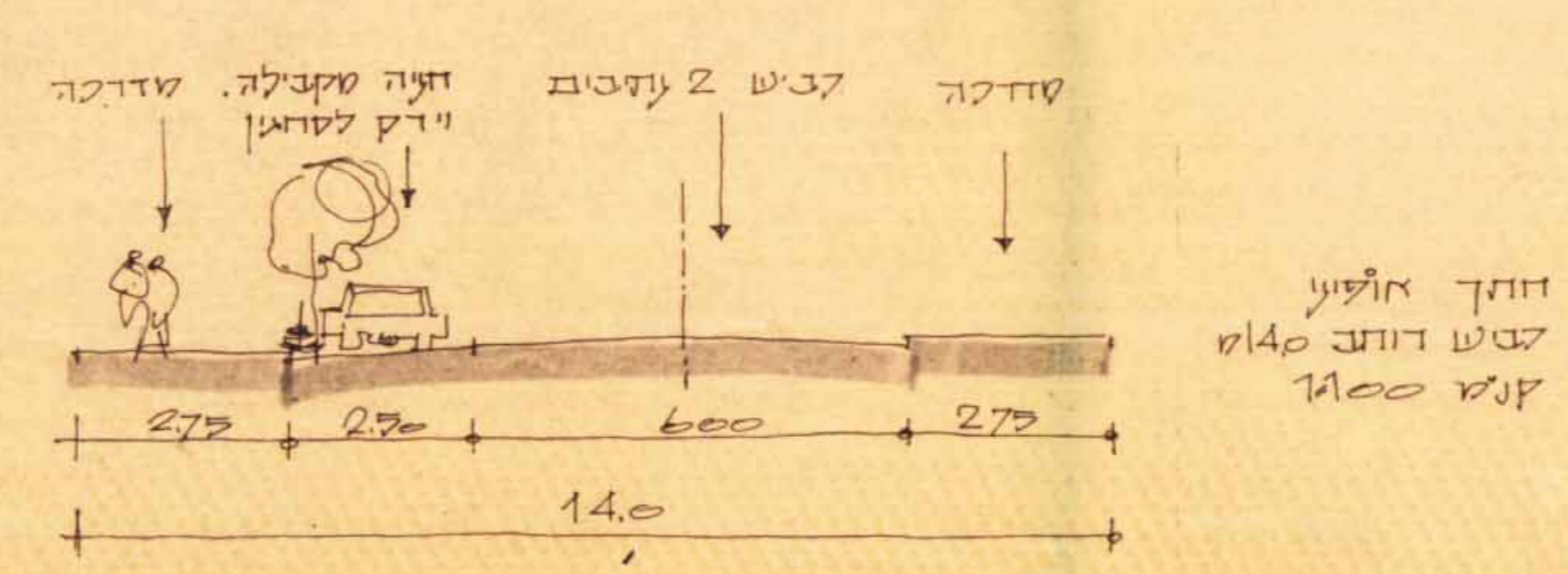
מצב מוצע קמ. 1:1250



תרשים סביבה מצב קיים ועוד שטח לפי עח/136 ק.מ. 1:2500

**טבלת יעודי קרקע**

ס"ה"כ	השטח	מצב מוצע	שטח במ"ר	מ"ר	השטח	ס"ה"כ
	—	—	—	24,740	—	—
	—	—	—	6275	—	—
698	69.8	21632	—	—	—	—
	—	—	—	—	—	—
	263	8,162	—	—	—	—
30.2	39	1221	—	—	—	—
100.0	100.0	31,015	31,015	—	—	—



חודק אופיע  
כיש דונס 140  
קמ 1100

19.9.91  
המשרד לתכנון ויזבניה עמק חפר