

8.01.95















הועדה לתכנון ולבניה קסם
תכנית מפורטת ק/ק/2/ב
תק"מ: ק/ק/2

מחוז: המרכז
נפה: פתח תקוה
המקום: כפר קאסם
נוש: 8870

חלקה: 80 + חלק מחלקה 81
שטח התכנית: 2.269 ד'

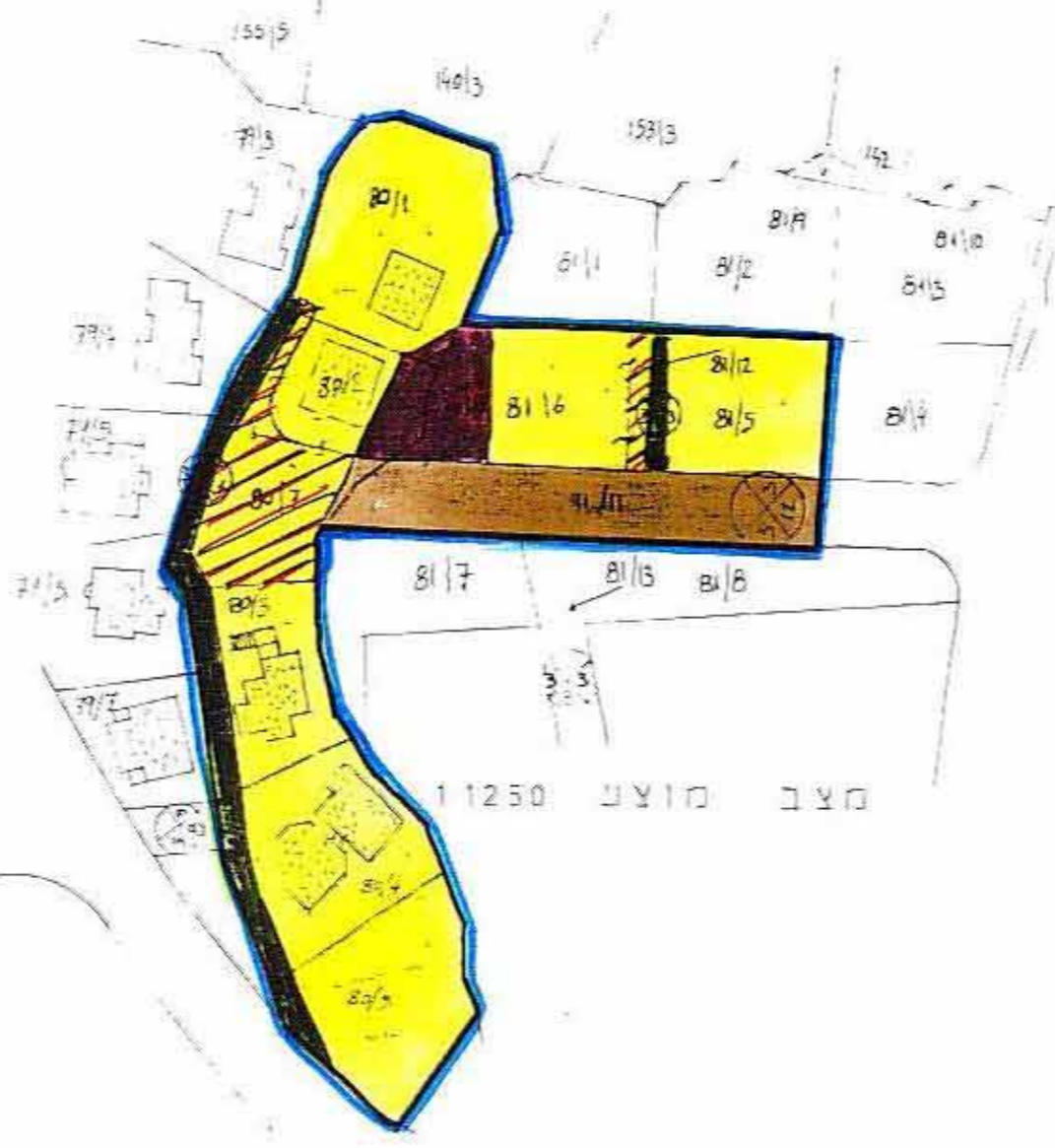
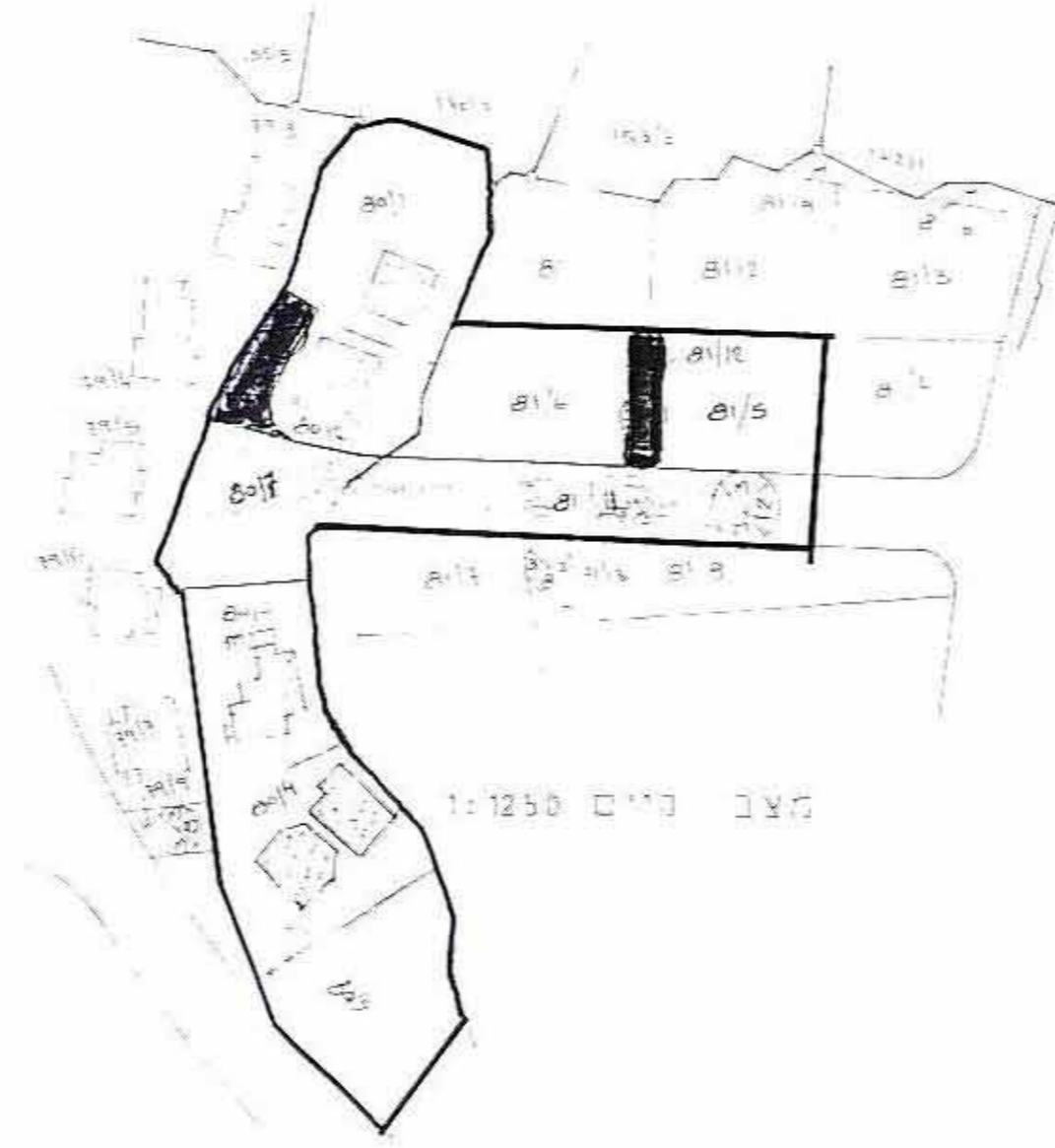
יזום התכנית: מ.מ. כפר קאסם
המתכנן: מ.מ. כפר קאסם

מקרא

-  גבול תכנית
-  גבול חקלאי-מקורתי
-  גבול מרחב הנוש
-  אזור מנהל מקומי
-  אזור מנהל מועצה
-  אזור מנהל ג
-  כנסי ציבורי
-  דרך קיימת
-  שביל
-  ציה קיים
-  מקרא לדרך
-  שביל כביש
-  דרך כביש
-  דרך חוצעת

טבלת שטחים

י.ש.ד.	שטח-ד' אחוזים	שטח-ד' אחוזים	מחצב-מזע	מחצב-מזע
חגורים נ	5.341	73.487	5.221	7.227
שביבים	0.322	4.437	0.715	10.987
דרכים	1.606	22.057	1.179	15.227
סה"כ	7.269	100.00	2.269	100.00



טבלת בעלי קרקע

שם	מס' ז"א	מס' ז"ב	מס' ז"ג
עבד שאכל	816	3540898-8	5384451
מחסוד בדע	811	59991981	
עלי עיסא	812	3541655-1	54444120
חלמה בדיד	817	3539971-6	5997075-6
מחסוד בדיד	815	5686812-9	5381735
עלי עיסא	814		
מחסוד עיסא	815		
דפסי עיסא	815		
מחסוד עיסא	815		

מלוא קרקע חתומה על תכנית
לא מתוך פה, היום 27.12.94

נוסטרי איסא
עושה דין

חוק התכנון והבניה תשכ"ה-1965
הועדה המקומית לתכנון ולבניה "קסם"

תכנית מפורטת מס' 2/2/ק/ב
יבוש מס' 9/1 מיום 15.11.92
מס' 15.0.95

מושרד הפנים מחוז המרכז
חוק התכנון והבניה תשכ"ה-1965
15.0.95

התכנית מאושרת מכח
סעיף 108(ג) לחוק