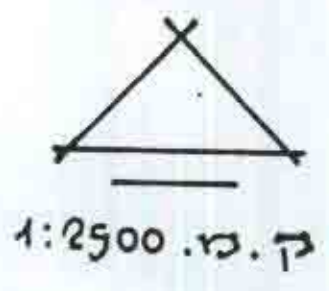
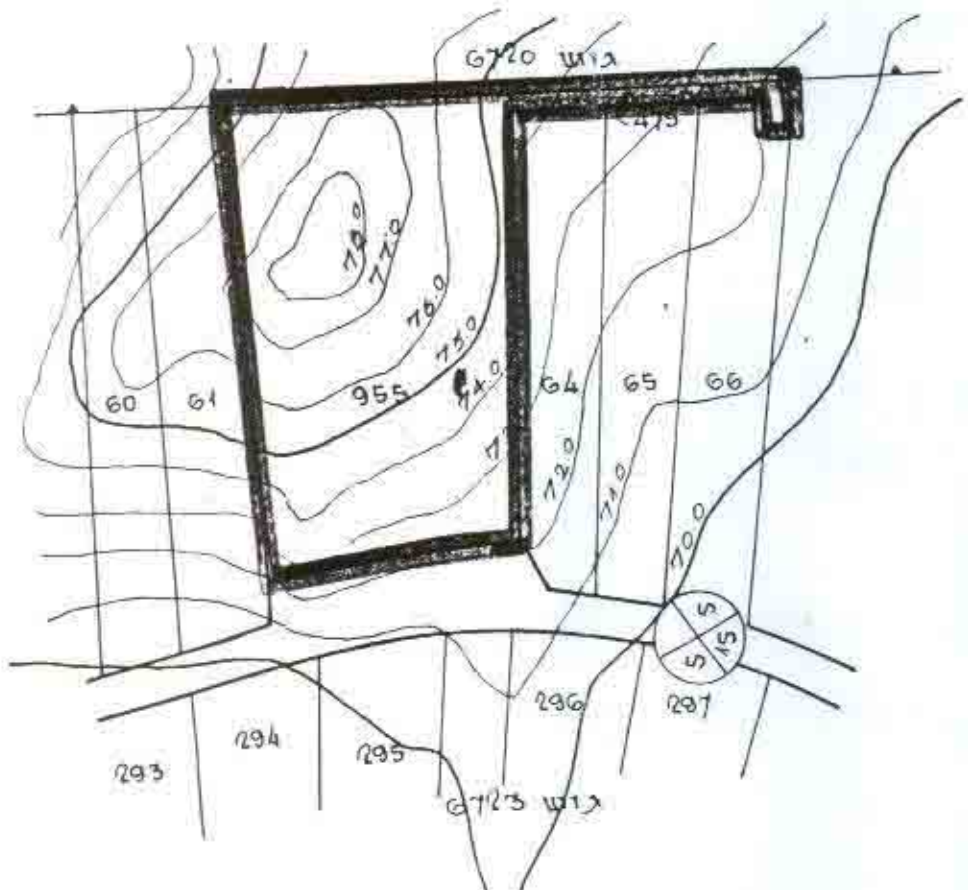


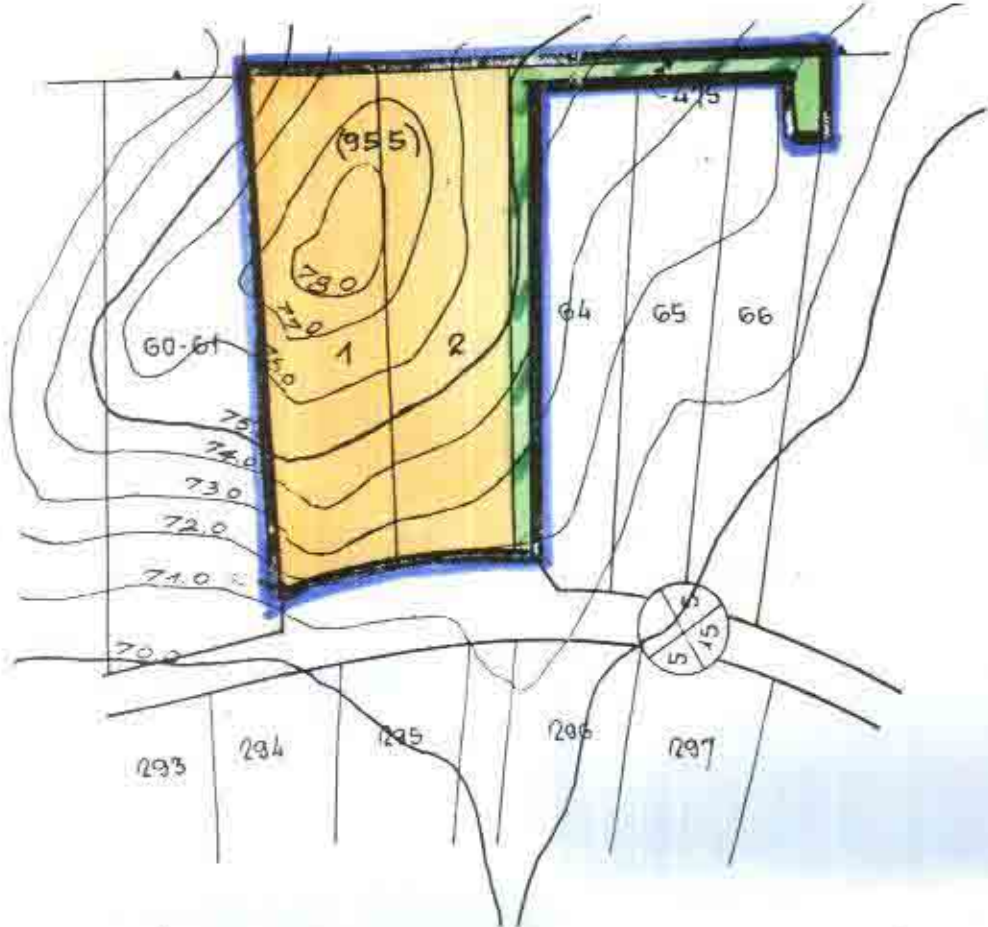
מחוז הכורכז

מרחב תכנון מקומי השדרון הדרומי
 שיכור תכנית מפורטת שד/21/534
 כשינוי לתכנית מפורטת גמ/2/534

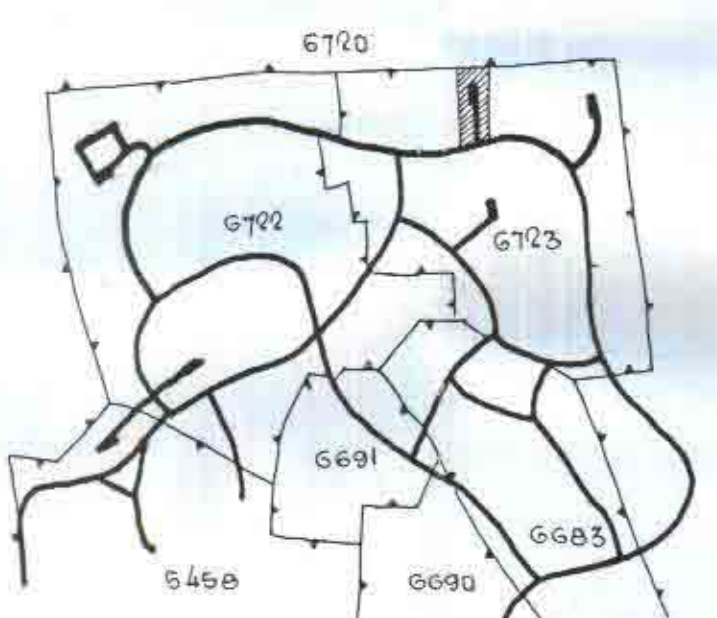
ס ב י ר י



מוצב קיים



מוצב חדש



תרשים הסביבה ק. כו. 1:20,000

התכנון והבניה תשנ"ה-65
 הועדה המקומית לתכנון ובניה
 מס' 1559/ג
 להפקת נישבה מס'
 מס' 1969/ג
 מודט העיר

התימות הייזם אשריקה-ישראל להשקעות בע"מ

התימות בעל הקרקע

התימות המתכנן

- סחוז : הכורכז
- נכח : פתח-תקוה
- כפר : יהודיה
- מועצה אזורית : מועצות אפק
- חלק מועש : 6723
- חלקה : 955
- היוזם ומועש התכנית : אשריקה-ישראל להשקעות בע"מ
- מתכנן התכנית : הרלשטן, ארכיטקט ובונה ערים
- בעל הקרקע : קרן קייטת לישראל בע"מ
- שטח התכנית : 15.350 דונם

- מקרא
- גבול התכנית
- אזור מגורים
- שביל להולכי רגל
- מגרשים צבוריים פתוחים ומיוחדים
- דרך חדשה
- מספר הדרך
- קו בנין
- רוחב הדרך

טבלת שטחים

האזור	מס' המגרש	נוספר מגרשים	שטח מינימלי	שטח האזור	השטח ב%
אזור מגורים	1/2	2	6.500	13.750	89.9
שביל להולכי רגל ושטח צבורי פתוח	475	1		1.620	10.1
סה"כ				15.350	100.0

משרד הפנים
 חוק התכנון והבניה תשנ"ה-1965
 מחוז כורכז
 מרחב תכנון מקומי השדרון הדרומי
 תכנית מס' 21/534
 הועדה המחוזית בישיבתה ה- 55
 מס' 14.1.70 מחליטה לתת תוקף
 לאישור הקמרת לעיל

יוריק

1:2500 סבין

ה. פרלשטין, ארכיטקט ובונה ערים. 6.11.68