











משרד הפנים
רמלה מינהל
13-09-1990
נתקבר

תרחב תכנון מקומי אל טירה
תכנית מפורטת מס' 217
שיכרי לתכנית מפורטת ממ' 50

מחוז : המרכז
נפה : השרון
כפר : טירה
גוש : 7765, 7773, 7774
חלקות : (1, 5, 7, 9, 11, 12, 39) חלק (2, 3, 34, 35, 36) חלק
היום : רבוב מנסור
המתכנן : א.ד. עקל מנסור
שטח התכנית : 50.726

מקרא

-  גבול תכנית
-  מגורים ג
-  דרך קיימת
-  דרך מוצעת
-  דרך לביטול
-  שביל
-  בית קיים
-  להריסה
-  חקלאי
-  צבועי פתוח

חוק התכנון והבניה חש"ח - 1965
הוצעה המקימה לתכנון ובניה אל - טירה
תכנית מס' 217 והמלכה
להפקדה בשיבה מס' 6/88
מיום 29.12.88
ההנדס הופרה יוסף אום הערה

משרד הפנים מחוז השרון
חוק התכנון והבניה חש"ח - 1965
אישור תכנית מס' 217/86
התכנית מאשרת מכה
סעיף 1408 לחוק
ע"פ

נבדק העיני לביטול
חוליה הראשונה
תאריך 18.10.90
מס' 217/86



שטח	יעד
4,213	שבילים
10,553	דרכים
0,400	צפתוח
38,560	מגורים
50,726	סה"כ

קרשים מצב קיים ק"מ 1:2500
31, 32, 33, 34, 35, 36

60

שטח	יעד
7,032	שבילים
8,897	דרכים
41,028	מגורים
0,480	צפתוח
50,226	סה"כ

קרשים מצב קיים ק"מ 1:2500

