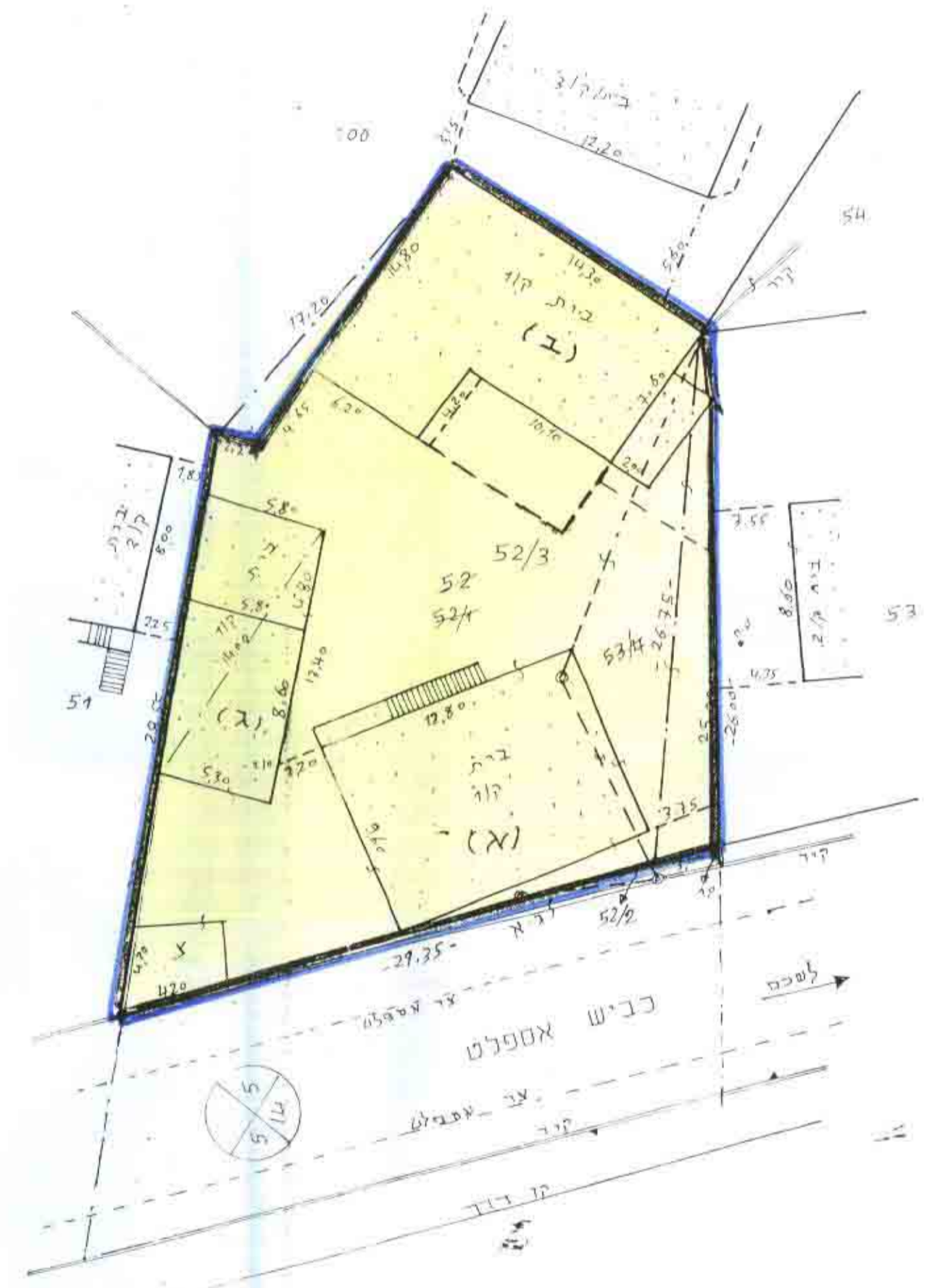
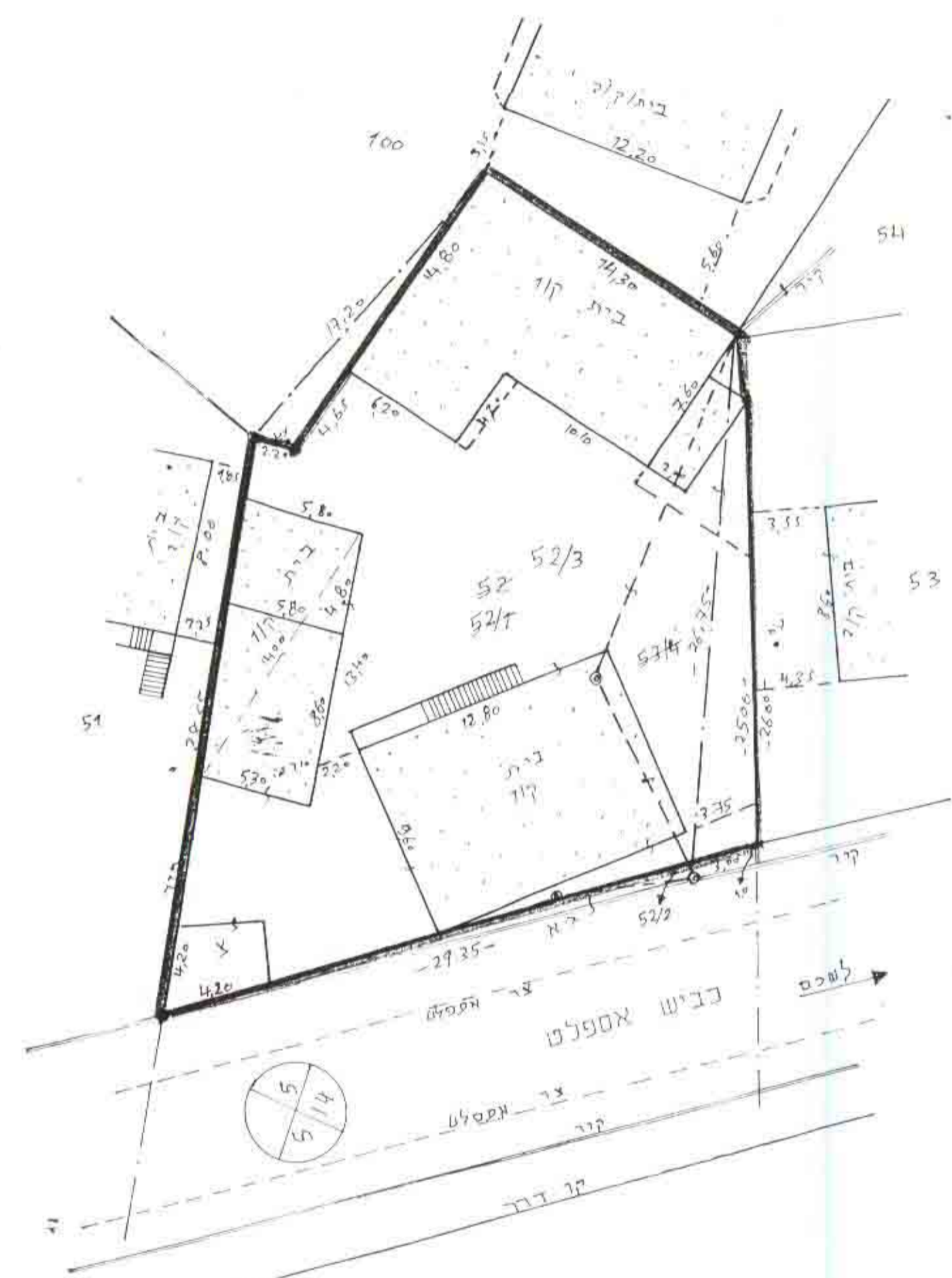


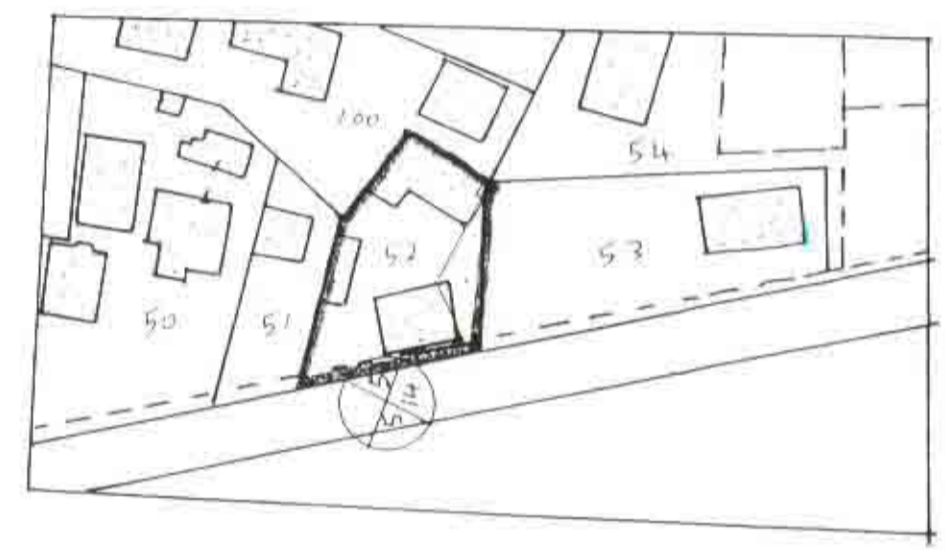
דאס 6/37



מצב מוצע 1:250



מצב קיים 1:250
לפי מ.מ. 6/702



חרשים סביבה 1:1250

מרחב תכנון מקומי "קוּסם"
תכנית מפורטת ק/35
חקון לתכנית מ.מ. 6/702

מחוז	המרכז
נפה	פתח תקוה
המקום	כפר קאסם
גוש	8871
חלקה	חלקי חלקות מ' 53, 52
השטח	0,777 ד
היודם	עלי רבחי עיסא
המחבר	סרסור סמיד

מקרא

- גבול תכנית
- מגורים ג
- בית קיים
- קונסטרו בניה מוצע

משרד הפנים נוחו הנורכ
מח' התכנון והמבנה תש"ל-1965
גישור תכנית מס. ק/35
התכנית מאושרת מכח
סעיף 108(ג) לחוק
יורד עזרה לחוות

מועצה מקומית כפר קאסם
Municipal Council
יורד עזרה לחוות

חתימת ועדה מחוזית

חתימת ועדה מקומית

חתימת מועצה מקומית

חוק התכנון והמבנה תנ"ח-1965
הועדה המקומית לתכנון ולמבנה "קסם"
תכנית מפורטת מס' ק/35
רשימת מטי 8/1
תאריך 5.10.68
חוקם
מועצת

נבדק ונחתם להפקיד / נאשר
החלטת הוועדה המחוזית / משנה מוקם
פנינתון המוני