

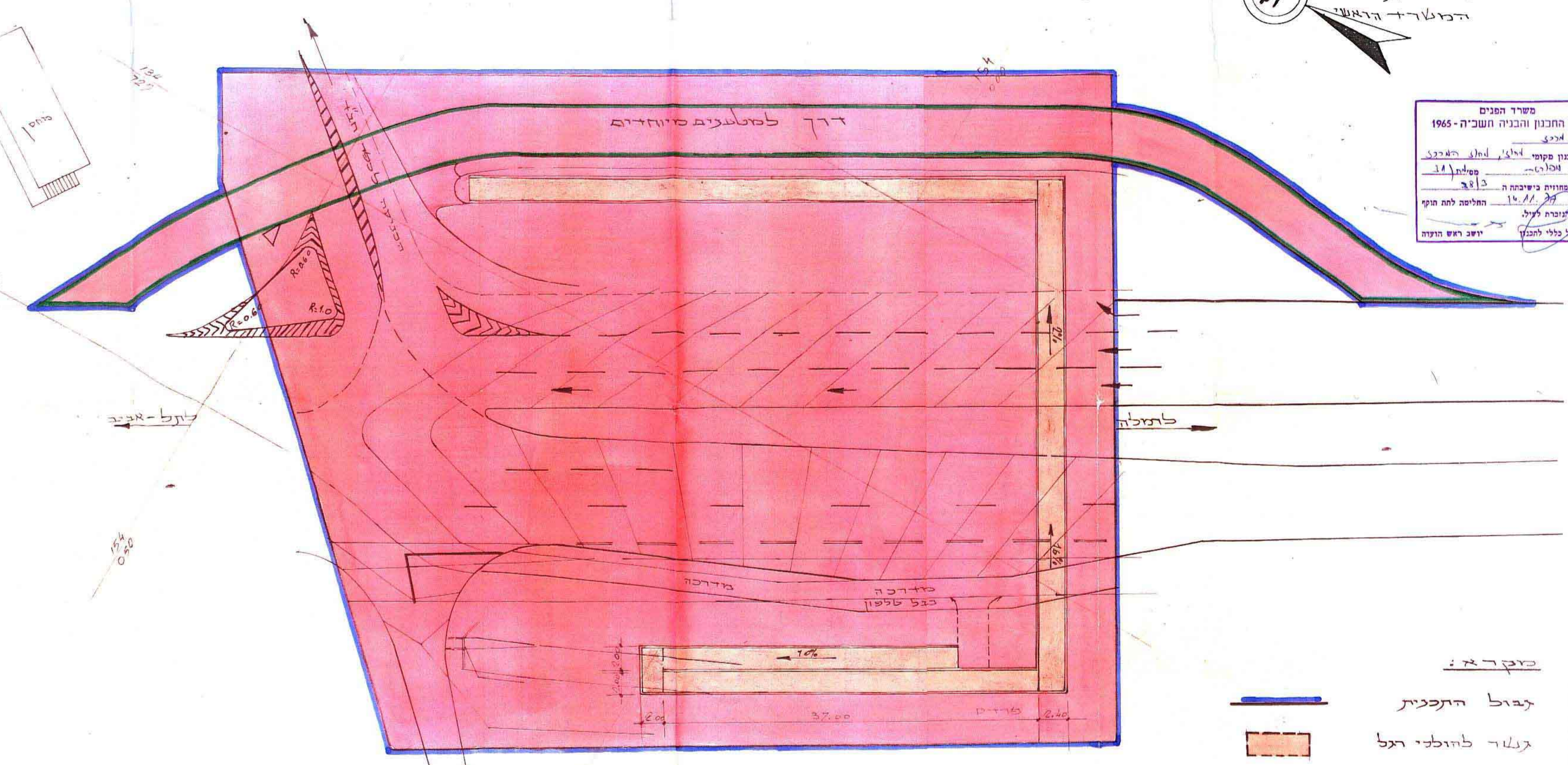
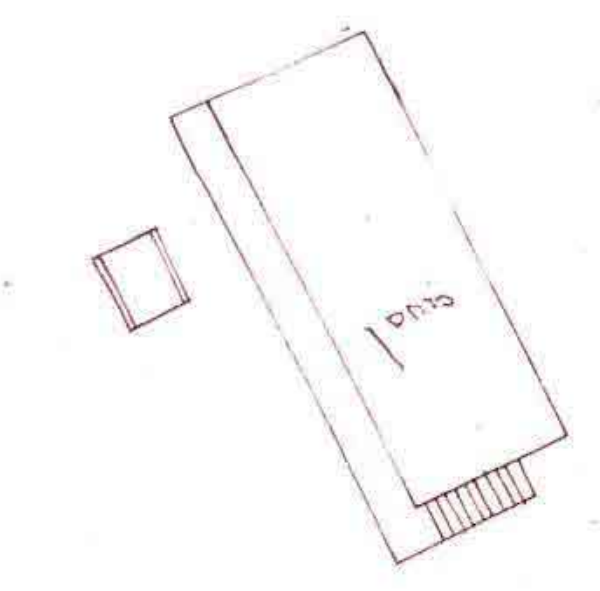
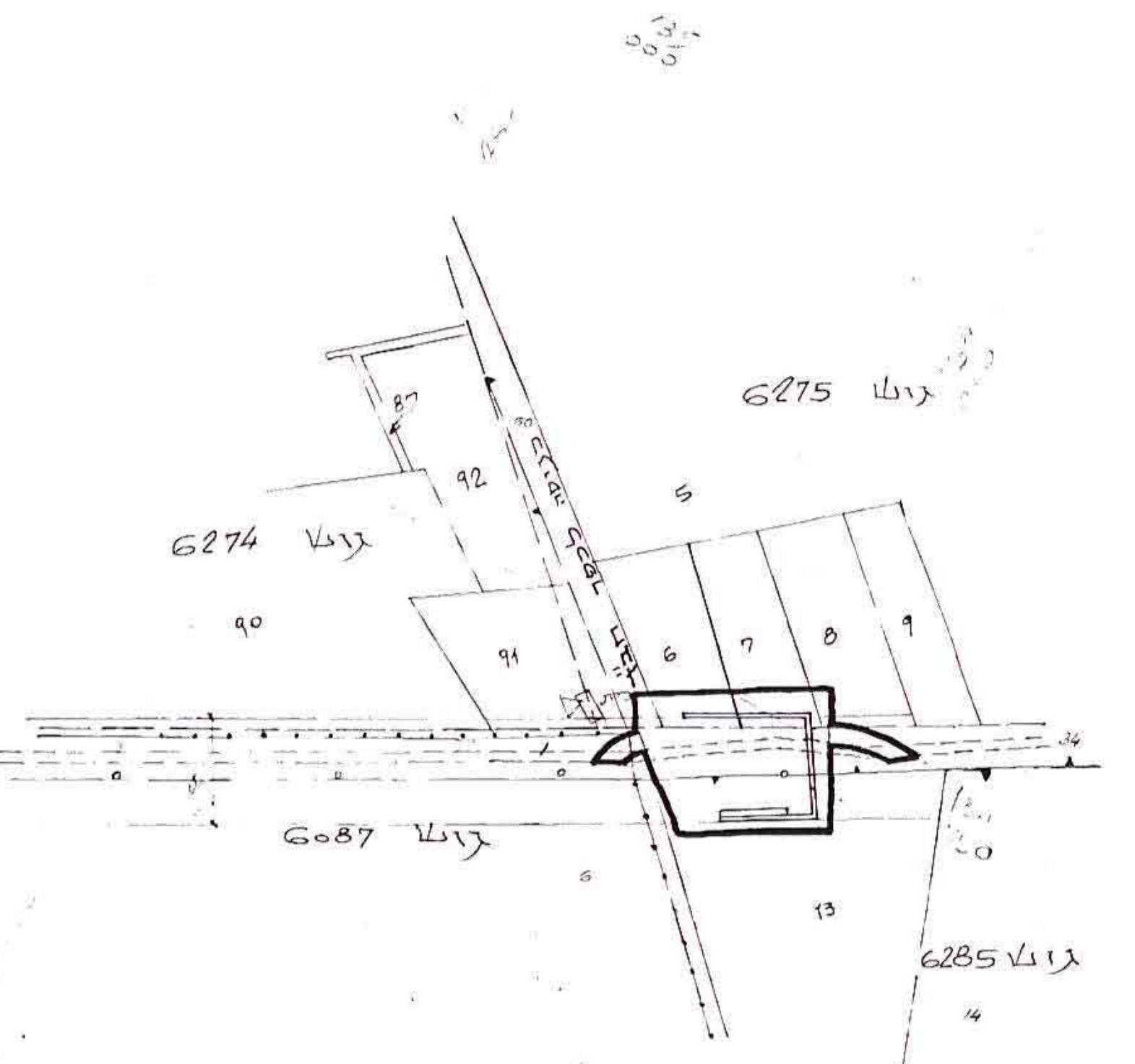
ת.א. 21/211 אוויר תאריך 3/11/65
מחוז המרכז

מרחבי תכנון מקומיים "לודים", "דאשון לפיון"
תשריט נספח לתכנית מפורטת מס. 4/א.
גשר הולכי רגל לכפר חב"ד

מחוז המרכז.
רמלה, רחובות
רשויות מקומיות: מ.א. עמק לוד (עיריית דאשון לפיון)
שטח התכנית: כ-5 דונם
חלקי-גולשים: 6285; 6275.
בעלי הקרקע: שונים
מחלקת עבודות צבוריות
המשרד הראשי

משרד הפנים	
חוק התכנון והבניה חש"ב-1965	מחוז המרכז
מרחב התכנון מקומי	מרחב התכנון מקומי
מסלול 11	מסלול 11
תעודת התחזית בשיטת ה-83	תעודת התחזית בשיטת ה-83
תחליטת לוח תוכן	תחליטת לוח תוכן
תאריך תחליטת לוח תוכן	תאריך תחליטת לוח תוכן
יועץ ראש העיר	יועץ ראש העיר

מועצה אזורית עמק לוד
מרחב תכנון מקומי "לודים"



- מקרא:
- גבול התכנית
 - גשר להולכי רגל
 - דרך
 - דרך למטענים מיוחדים

עיריית דאשון לפיון
מרחב תכנון מקומי דאשון לפיון

תקציב המקום
ק.ב. 2500

אין להכניס נזלים ע"י מרחק בשרטוט על התכנון לבקר את המדות במקום	
הערות ושנויים	
מס	נושא

מדינת ישראל - משרד העבודה
מחלקת עבודות צבוריות
המשרד הראשי
ת.א. ירושלים 3

מס. יום הכניסה: דרך מס' 1, קטע 1
רמפולת בוצה-1111
הסתעפות לכפר חב"ד
שטח התכנון
הצננה לגשר להולכי רגל
תכנית בציון ערים

מס. תכנון	מס. תכנון
7.10.76	4.2500; 1.250
מס. תכנון	מס. תכנון
12/3925	