

מחוז המרכז

- מרחב תכנון מקומי המרכז.
- תכנית מפורטת מס' 72/מא.
- רמת האוניברסיטה.

נפה: פתח תקוה
 הרשות המקומית: גבעת שמואל

גוש	6185
חלקות	4, 9, 22
שטח התכנית	134,511 דונם
מאזי-ניחול ומזר מקרקעין ונכסים בע"מ	איכות אישור
אשרה לתוקף ע"י ועדה	שם
חתימה	

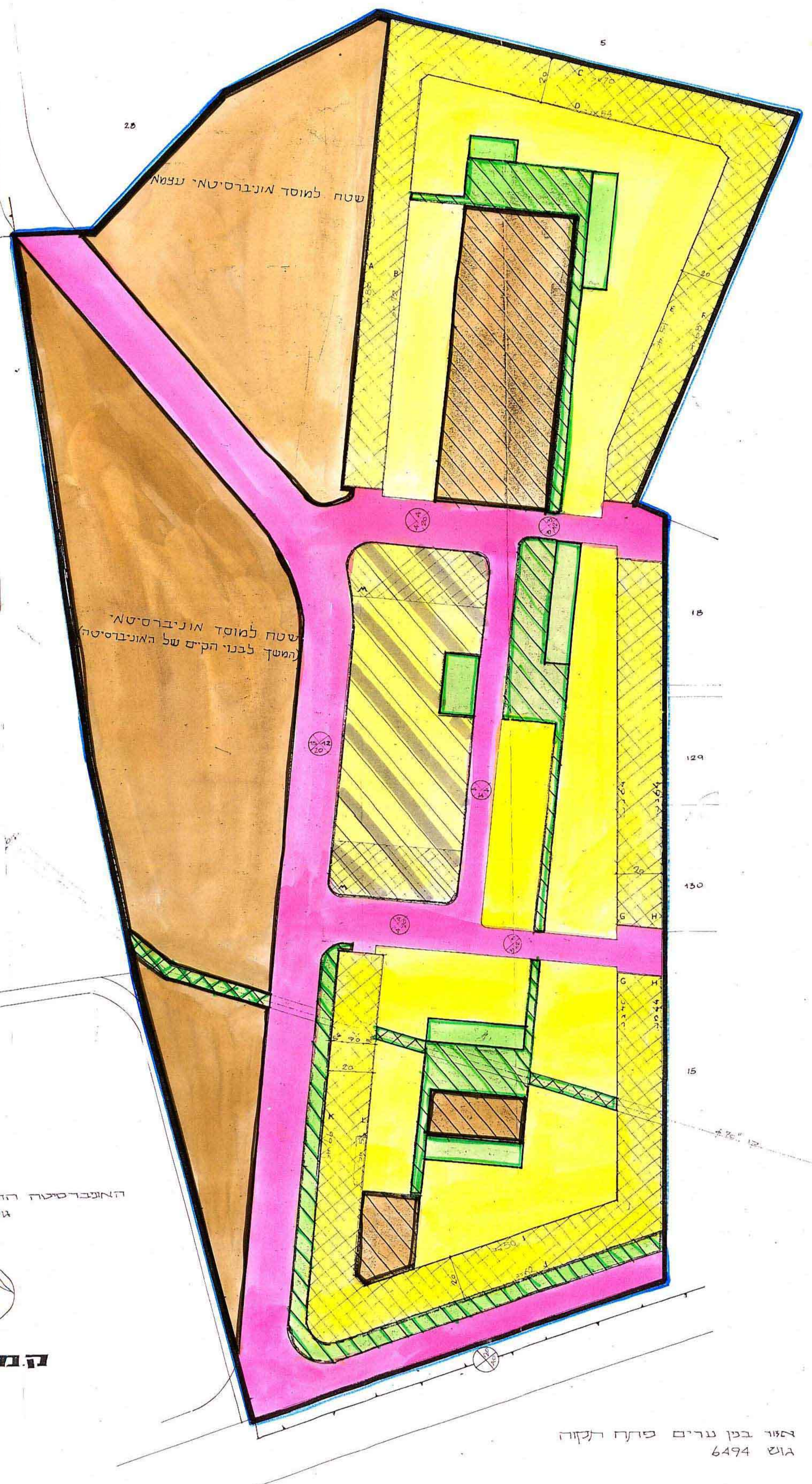
בעלי הקרקע: גר-חברה לבנין בע"מ
 גא.ם דר בע"מ
 אחוזת פזול 1963 בע"מ חב' סיר א וולפסון
 כלל חברה להשקעות בישראל בע"מ

היוזמים ומגשי התכנית: גר-חברה לבנין בע"מ
 גא.ם דר בע"מ
 אחוזת פזול 1963 בע"מ חב' סיר א וולפסון
 כלל חברה להשקעות בישראל בע"מ

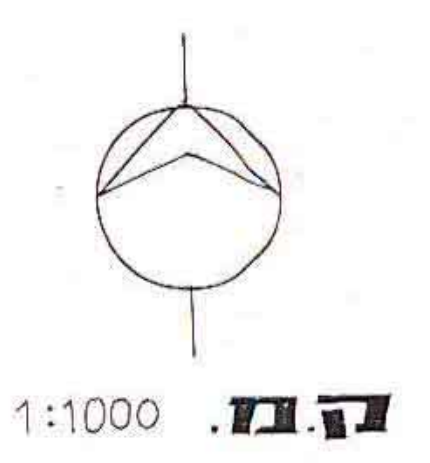
המתכנן: אבא אלחנני מתכנן ערים
 אדריכלים ומתכנני ערים
 אילנה ורן אלרוד
 אדריכלים ומתכנני ערים
 גר-חברה לבנין בע"מ

הגובה מקומות התקן

A	80
B	72
C	70
D	54
E	54
F	68
G	104
H	108
I	50
J	62
K	66
L	56
M	50
סה"כ	894

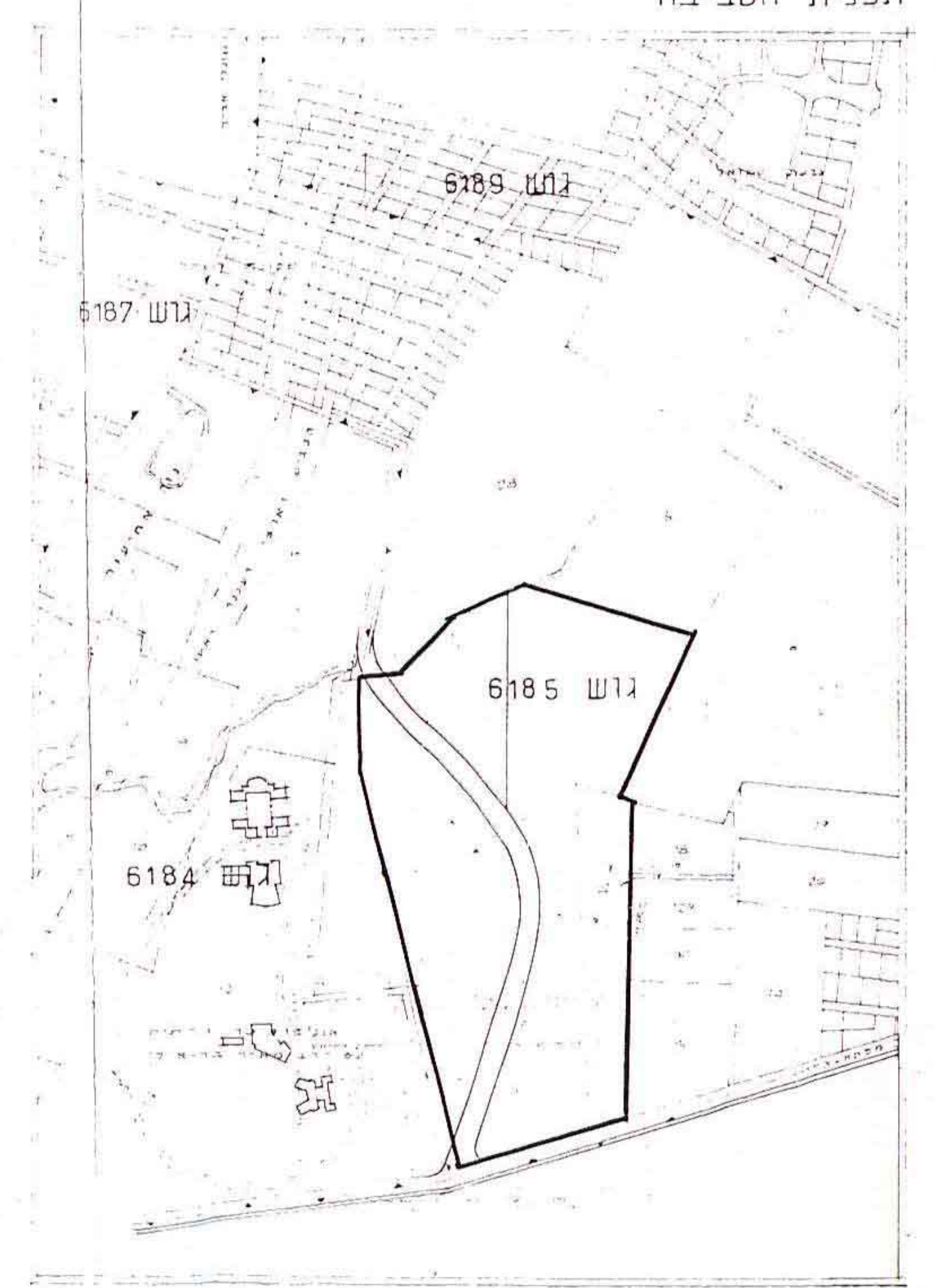


האוניברסיטה החדשה על הרב מאיר בר אילן
 גוש 6184



אזור בן ערים פתח תקוה
 גוש 6494

תכנית הסביבה



- מקרא:
- גבול התכנית
 - דרך קיימת
 - דרך חדשה
 - מספר הדרך
 - קו בנין
 - רוחב הדרך
 - אזור מגורים
 - אזור מסחרי
 - מגרש לבנין צבורי
 - אזור פרטי פתוח
 - אזור צבורי פתוח
 - חניה בפתוח פרטי
 - חניה צבורית
 - אזור למוסדות אוניברסיטת בר-אילן
 - רצועה לצינור מים
 - דרך כבשול
 - אזור מעורב מגורים ומסחר

מסדר הפרטים
 חוק התכנון והבניה תשכ"ה-1965
 מתח: 72/מא
 מרחב הבנין מקומי: 72/מא
 תוכנית: 72/מא
 חתימה: 28.6.68
 מוסד: 28.6.68
 לתכנון התכנית לעיל

מס' 10
 איכות אישור
 אשרה לתוקף ע"י ועדה
 חתימה

חוק התכנון והבניה תשכ"ה-1965
 הוצעה המסמך לבדיקה ולתכנון ע"י
 הו"ר ה' 7
 הבנת נכס: 194
 להפקה נכס: 1966
 מס': 6.9.1966
 חתימה: 6.9.1966
 חתימה: 6.9.1966