

42296

מרחב ותכנון מקומי "הדרים"

תכנית מפורטת הד / 329 / 1

שנוי לתכנית מתאר מס' תג"צ/329, הד / 329 / א
חמוצ: המדנכ

נעדה מקימת לתכנון ובניה
"הדרים"
22-01-1992
נתקבל
חסי תיק
ליזמה

נפה: פתח-תקוה

מקום: הוד-השדון

גוש: 6408

מ.ב.ר

חלקה: 74

השטח: 1.021

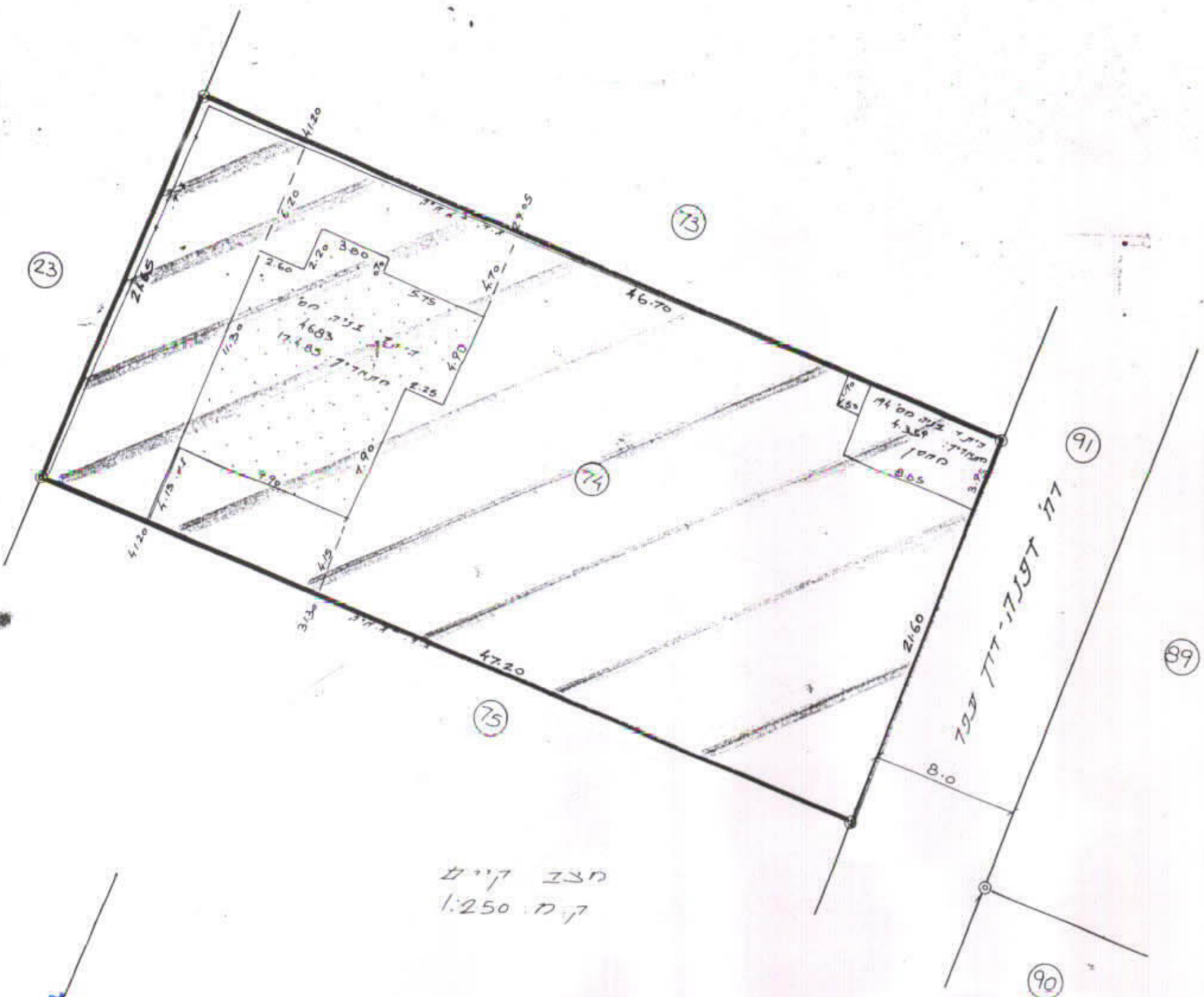
היוצם: ו. מקומית "הדרים" ובעלי הקרקע

המתכנן: יאיר דוידובסקי - מודד מוסמך

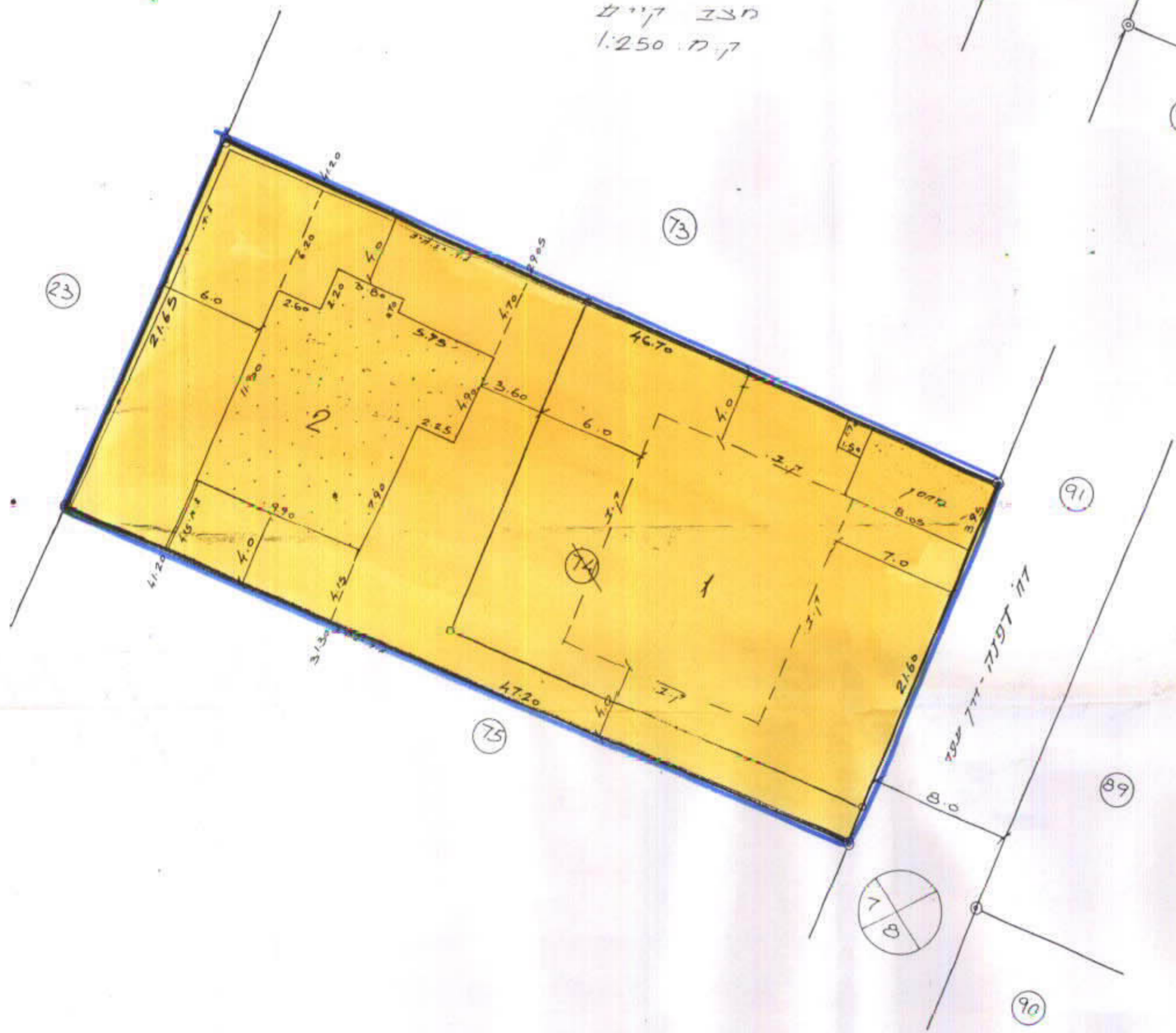
הקבוצה: גזירת יאיר דוידובסקי

בעל הקרקע: גזירת יאיר דוידובסקי

ק.מ.: 1:250



מס' 74
ק.מ. 1:250

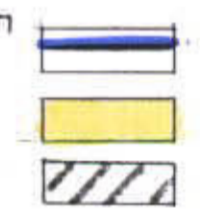


מס' 74
ק.מ. 1:250

גודל שטחים-חלוקה

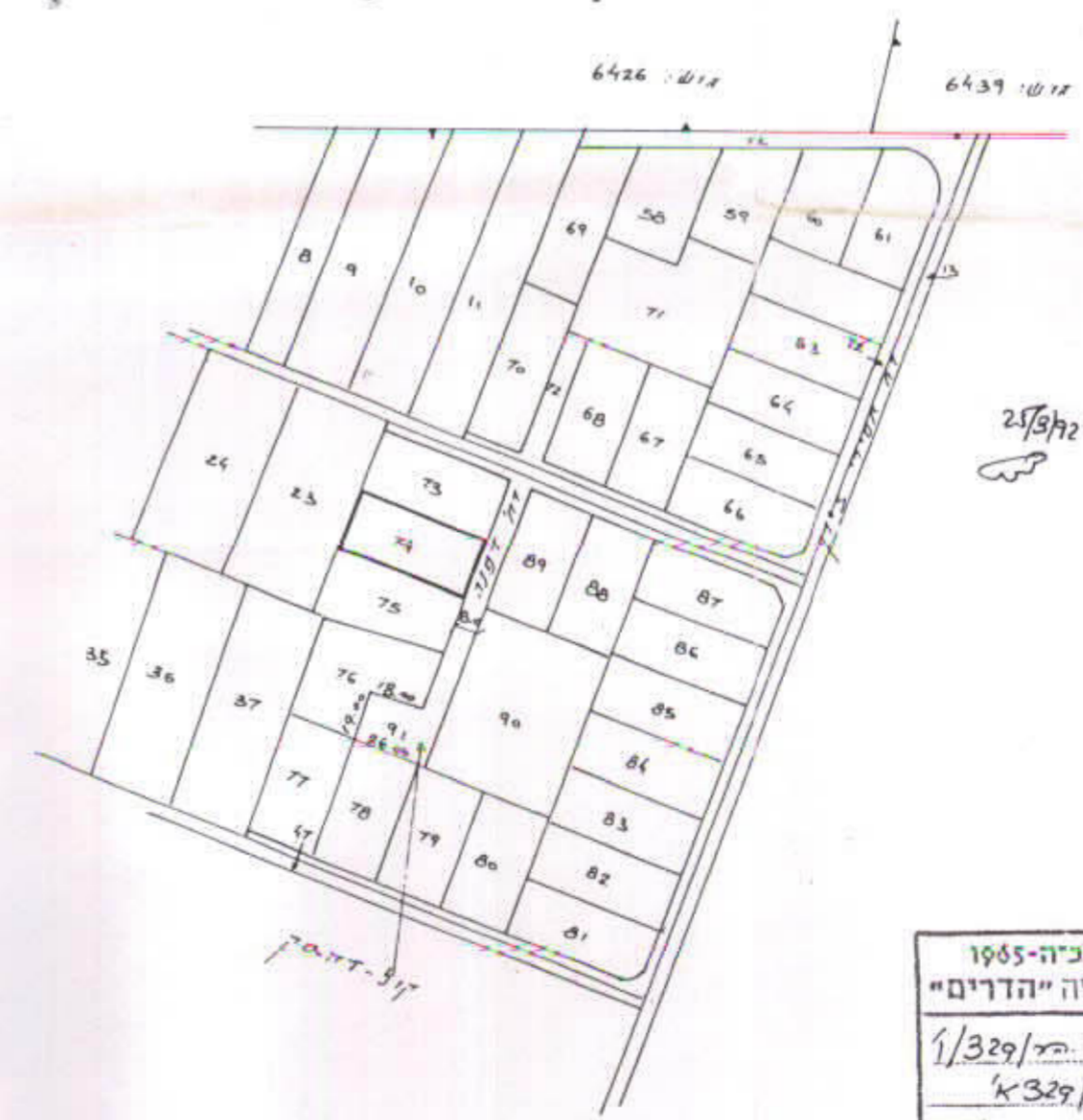

0.500	1
0.521	2
1.021	(74)

נבדק וניתן להפקיד / לאשר
26.1.92 החלטת הועדה המחוזית / משנה-יום
א.ב.מ.



סקדה
גבול התכנית
אזור מוגנים א'
שטח מוכרז כחקלאי

משרד המניה מהנדס
חוק התכנון והבניה תשנ"ב
1992
משרד המניה מהנדס
התכנית והגישות מבחן
שעון-שלוש לחוק
א.ב.מ.
יורד הועדה המחוזית



תושים סביבה
ק.מ. 1:2500

היוצם
31-03-1992
נתקבל

המתכנן
יאיר דוידובסקי
מס' 547

בעל הקרקע
יאיר דוידובסקי
מס' 547

חוק התכנון והבניה תשנ"ב-1985
הועדה המקומית לתכנון ובניה "הדרים"
תכנית מתאר מקומית מס' תג"צ/329/א
שטח: 1.021 / 329 / א
ביעור חסי 279 מיום 31/12/91
החלטת הועדה המחוזית להפקדה
מס' 547
יורד ראש הועדה
א.ב.מ.

תאריך: נוסמד 1986