

מרחב תכנון מקומי אל-טירה

שנוי מתאר טר 2246

תקון לתכנית מתאר מס' מ.מ. 1/920

30.10.94






2246/76
מ"מ

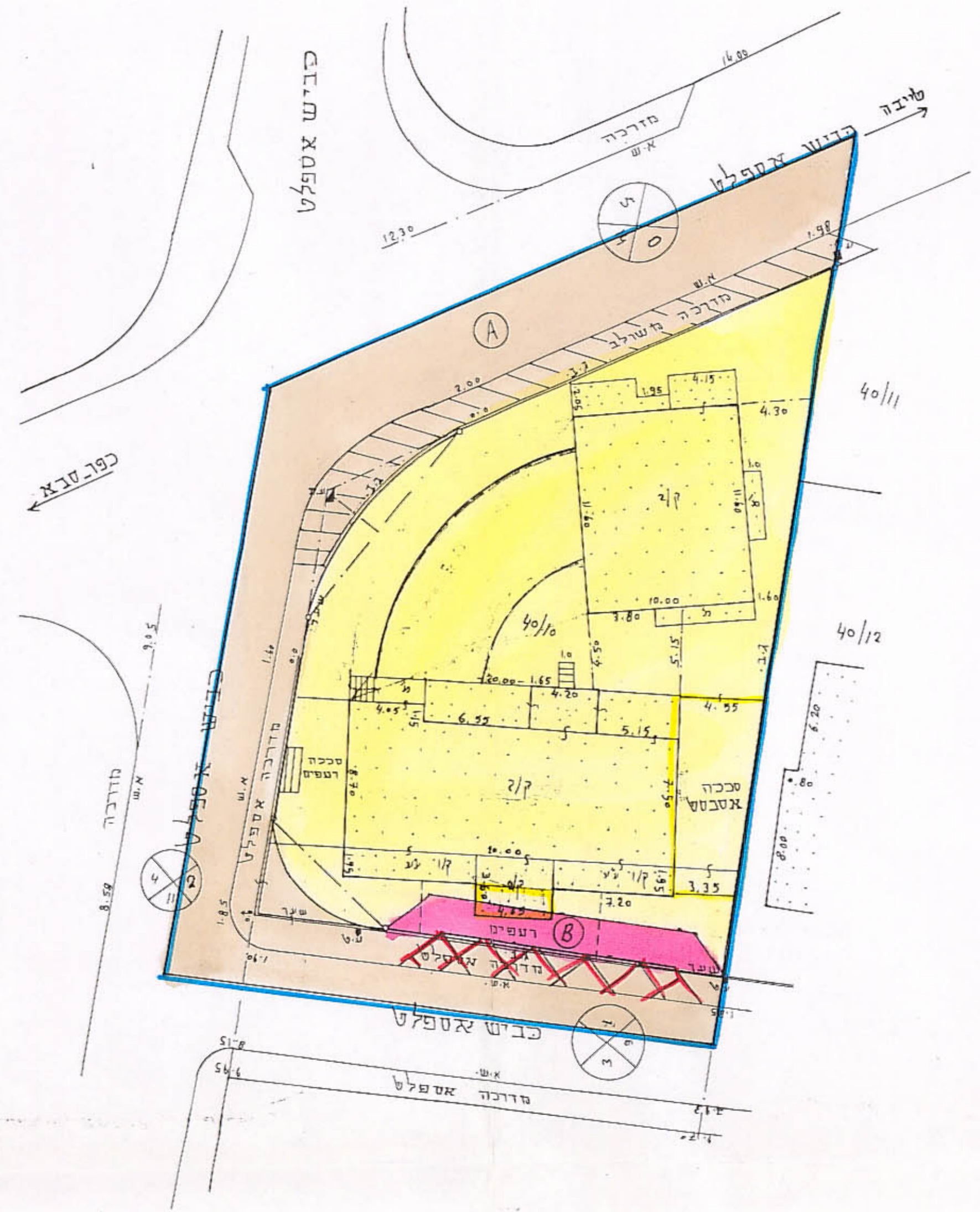
מחוז	: המרכז
נפה	: השרון
עיר	: טירה
גוש	: 7774
שטח	: 1,513 ד'
חלקה	: 40 "חלק"
מגרש	: 10
היוזם	: הועדה המקומית אל-טירה
בעלים	: אחסאן + עדנאן בשארה
מחבר	: אד" עקל מנסור

מקרא

משרד הפנים מחוז המרכז
חוק התכנון והבניה תשכ"ה-1965
2246/76
אישור תכנית מס. 76
התכנית מאושרת מכח
סעיף 108(ג) לחוק
יחיד התעלה המ"מ

חוק התכנון והבניה תשכ"ה 1965
הועדה המקומית לתכנון ובניה
אל טירה
תכנית מס' 76
להפקדה בישיבה מס' 191
מיום 10.1.94
מחנכס הועדה
יושב ראש הועדה

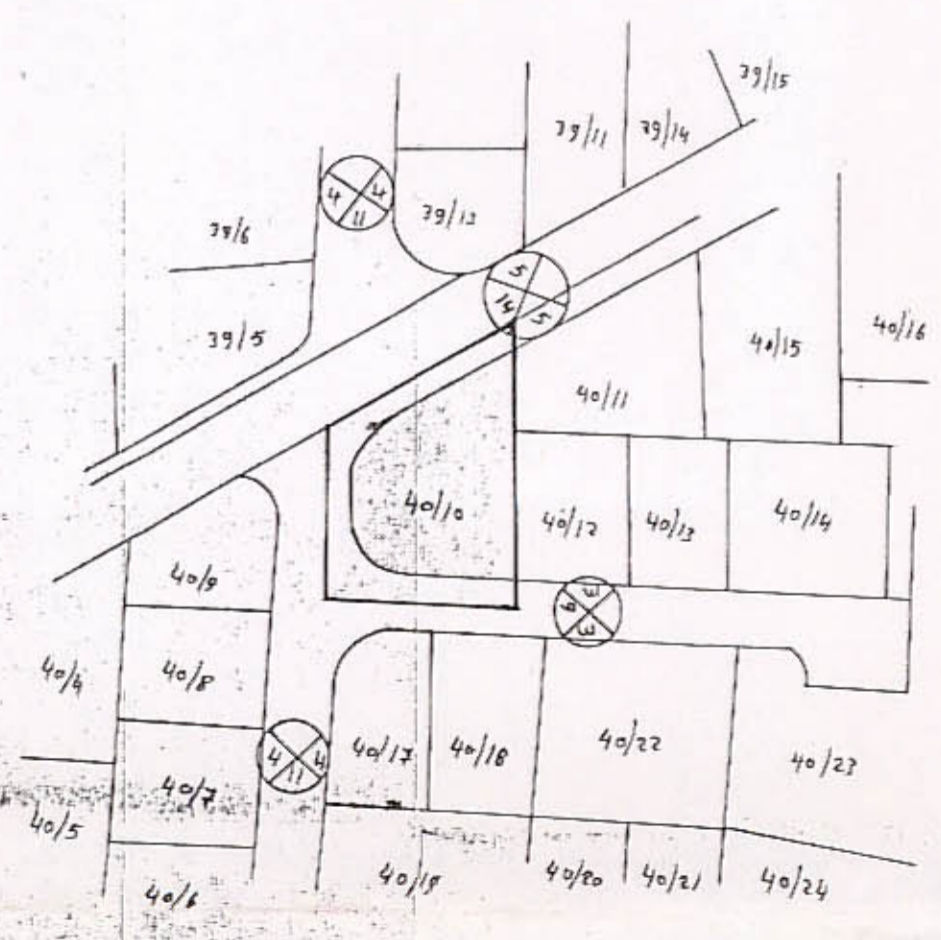
-  גבול תכנית
-  חזית מסחרית
-  מגורים ג
-  דרך קיימת
-  דרך חדשה
-  חניה ציבורית
-  בית קיים
-  בניה מוצעת
-  להריסה



תרשים מגרש מצב חדש ק.מ. 1:250

טבלת שטחים נדב לוצנו

בעלים	שטח כ"ד'	חלקה
צדאך + אחסאן בשארה	0.945	40/10
זדך	0.528	A
חכיד ציבוריך	0.040	B
סה"כ	1.513	



תרשים סביבה ק.מ. 1:250