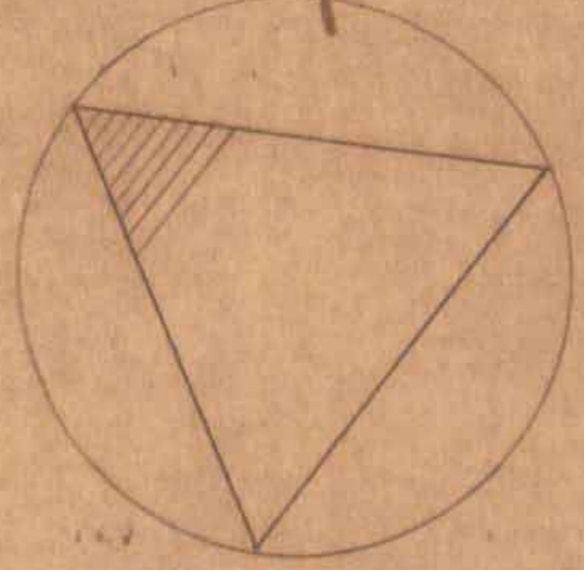


תכנית 15 אשכול ג
 ת/ג 339/כר 2/339/כר 339/כר
 (שכונן גיל-על 5)

שכונן תכנית אפורנות כר 2/302

ק. כר. 1:2500



משרד הפנים
 חוק התכנון והבניה תשכ"ה-1965
 לחה ה-10
 מרחב תכנון מקומי - הרד"מ
 תכנית אפורנות - מס 2/302
 חוקה המחוזית בשיבתה ה-46
 מיום 20.11.71 החליטה לתת תוקף
 לזמנית תכנית לעיל.
 יוסף ריש תוכנית

ארחב תכנון אקואי 'הדרים'

אחוז: הארכ"ב
 נפה: פתח-תקוה
 אקום: הוד-השרון
 גושים: 6652, 6653, 6662, 6667
 היוזם: ו. א. 'הדרים'
 האבצ'ה: א. א. הוד-השרון
 האתכנון: ו. א. 'הדרים'

אקרא

- אבול התכנית
- איזור אקוויפא
- צבוי פתוח
- בניני צבור
- אסמרי
- בית-עלמין
- בנין קיים
- דרך קיימת
- דרך חדשה
- גבולות ת. א. אאוטרות

חתיאות

היוזם: יוסף וסקופית לבניה ולתכנון ערים
 הדרים

האבצ'ה:

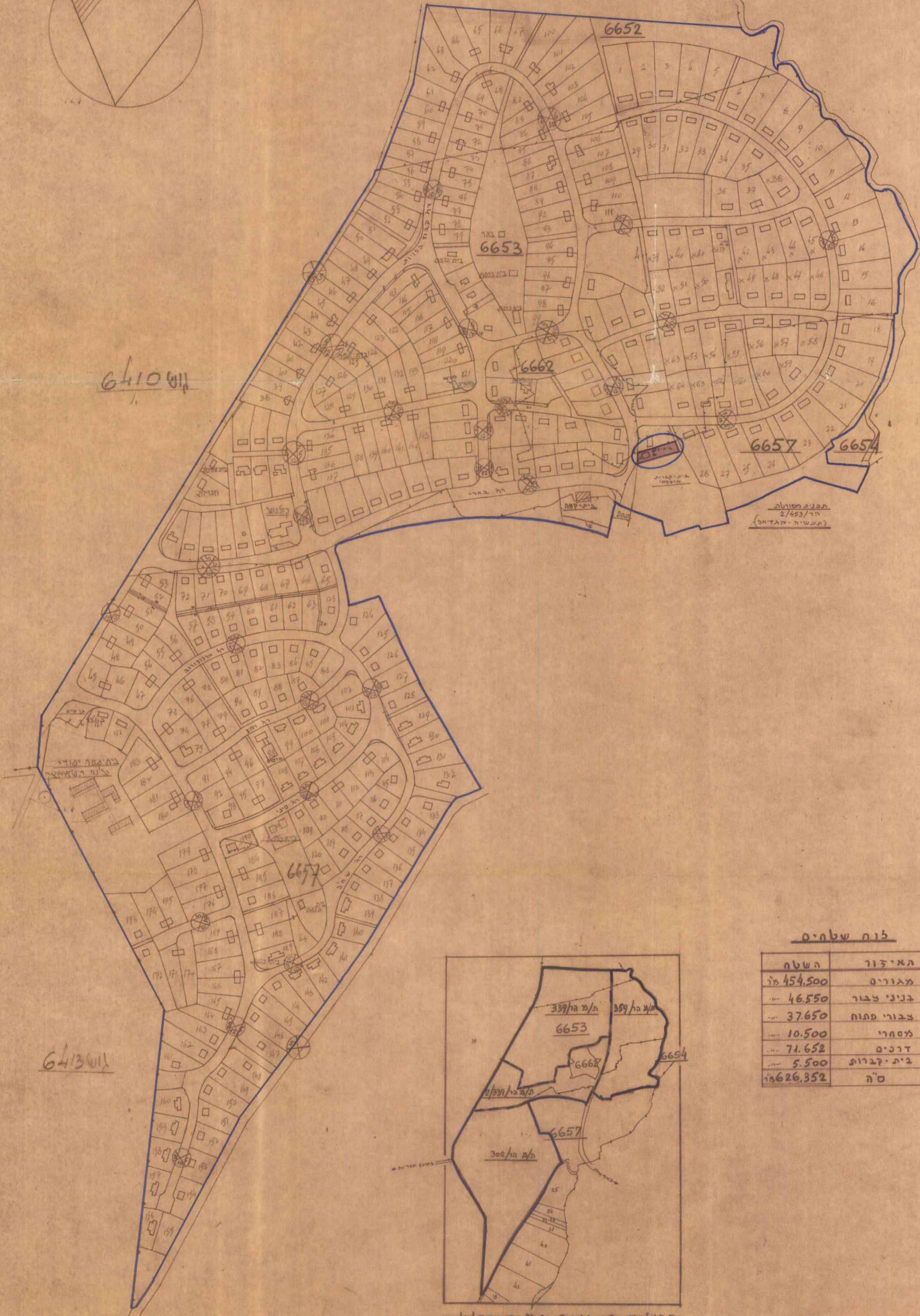
האתכנון: יוסף וסקופית לבניה ולתכנון ערים
 הדרים

בעל הקרקע:

לוח שטחים

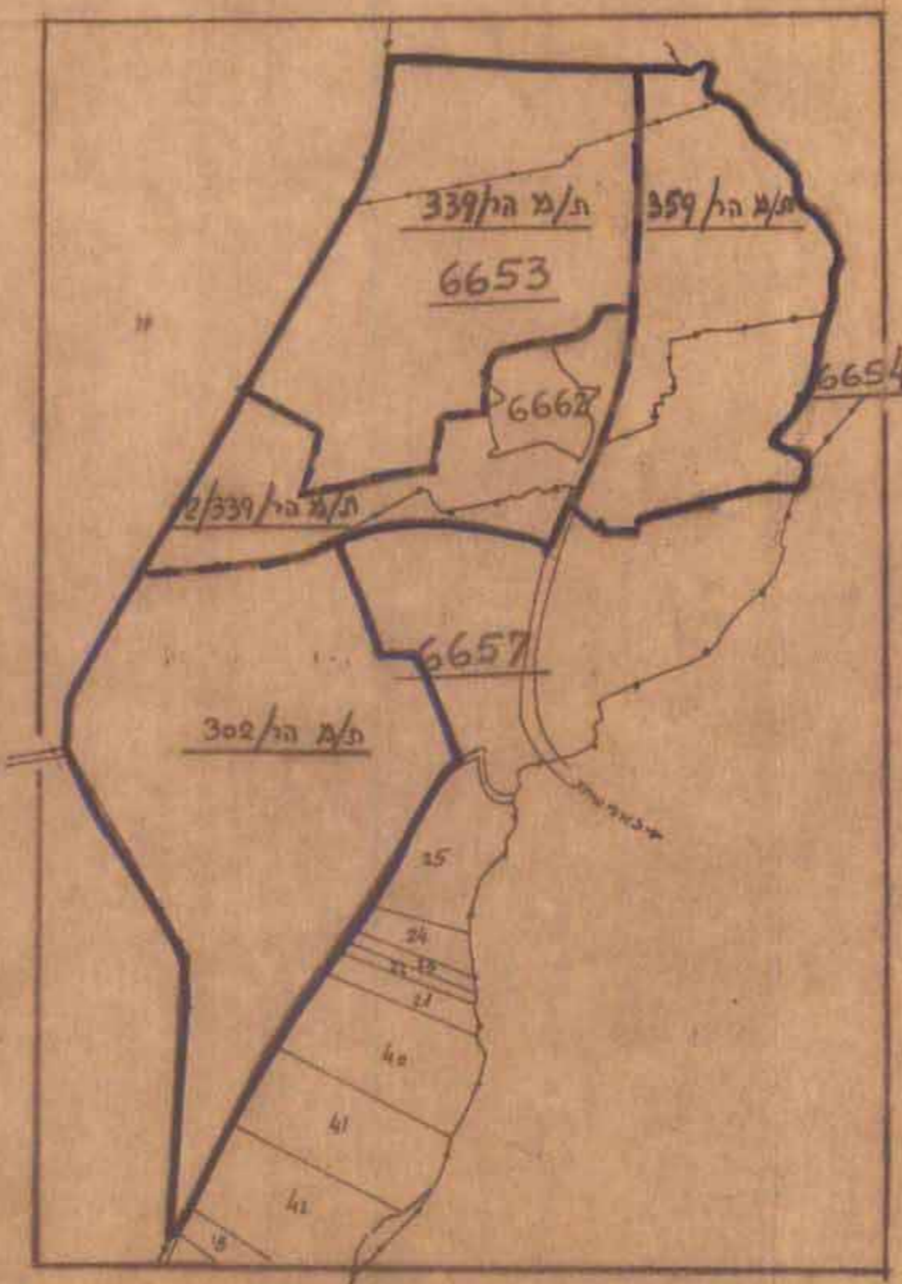
השטח	האיזור
454.500 מ"ר	מגורים
46.550	בניני צבור
37.650	צבוי פתוח
10.500	אסמרי
71.652	דרכים
5.500	בית-קברות
1826.352	סה"כ

חוק התכנון והבניה תשכ"ה-1965
 חוקה חסוקית לתכנון ובניה 'הדרים'
 תכנית אפורנות מס 2/302
 בשיבתה מס 46 מיום 5/11/70
 החליטה לתת תוקף
 לזמנית תכנית לעיל.
 יוסף ריש תוכנית



64100

64130



חשבים המגירה ק. א. 1:10000