

4006707

5.4.94

מרחב תכנון מקומי לוד

תכנית מפורטת לז' / 6123
השכמה לת.מ. לז' / 610

- ✓ נפה : רמלה
- ✓ מחוז : המרכז
- ✓ גוש : 4541 ה"ח 42
- ✓ בעל הקרקע : מ.מ.
- ✓ שטח התכנית : 1455 מ²
- ✓ ענף התכנית : עיריית לוד - מח.הנדסה
- ✓ היזום :
- ✓ נאודע-ניחול ומידע מקרקעין ונכסים בעימ אימות אישור אושרה לתוקף ע"י ועדה שם חתימה

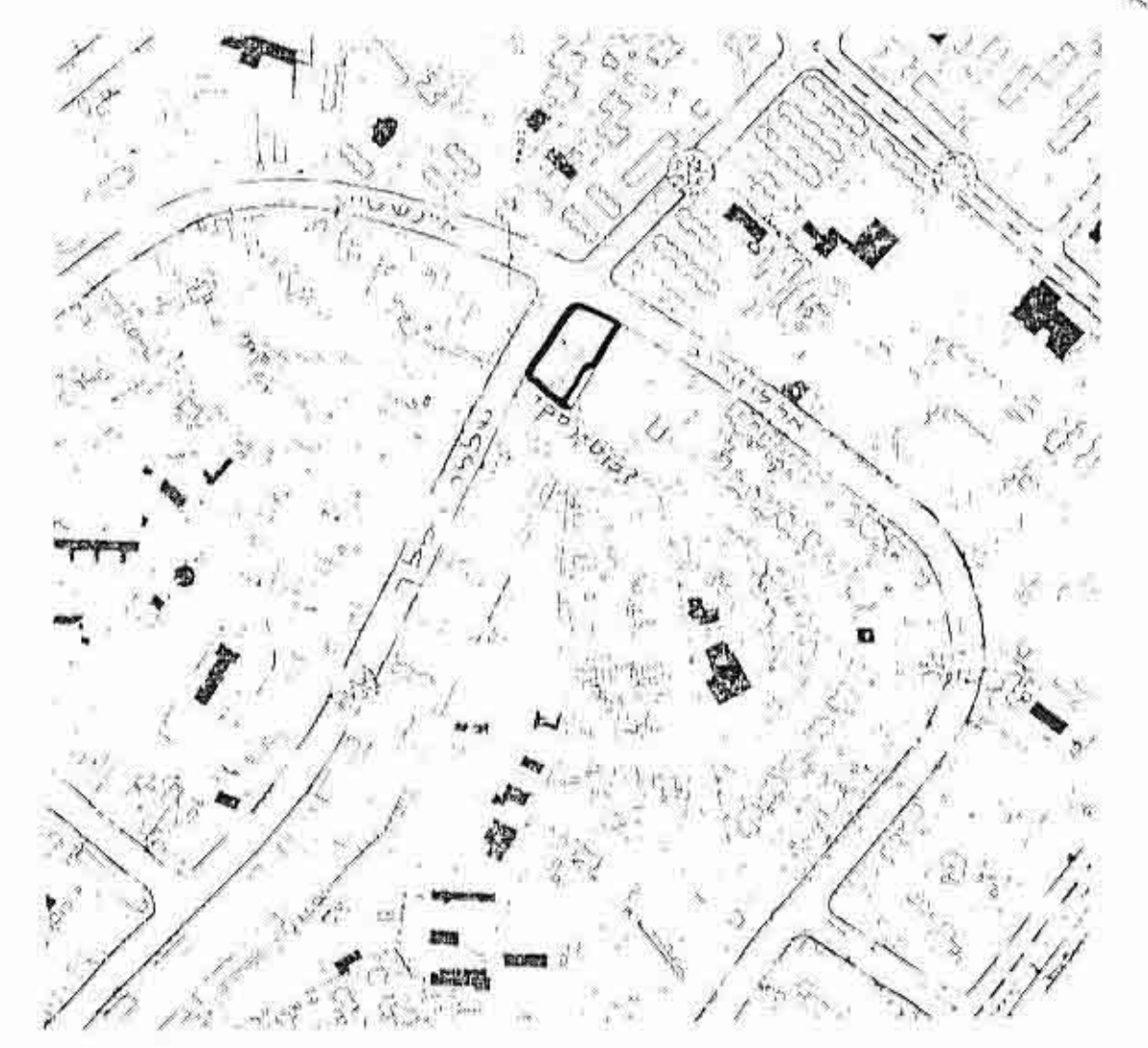
משרד המטה לתכנון המרכז
מ"מ חתום ג' 2004-05-19
גישור הכניחה מס' 6123/96
התכנית מאושרת לתח
סעיף 103 לפק
ע"ש בועז המתואם

- מקרא
- נבול התכנית
- אזור משמרי
- שטח צבאי פגוע

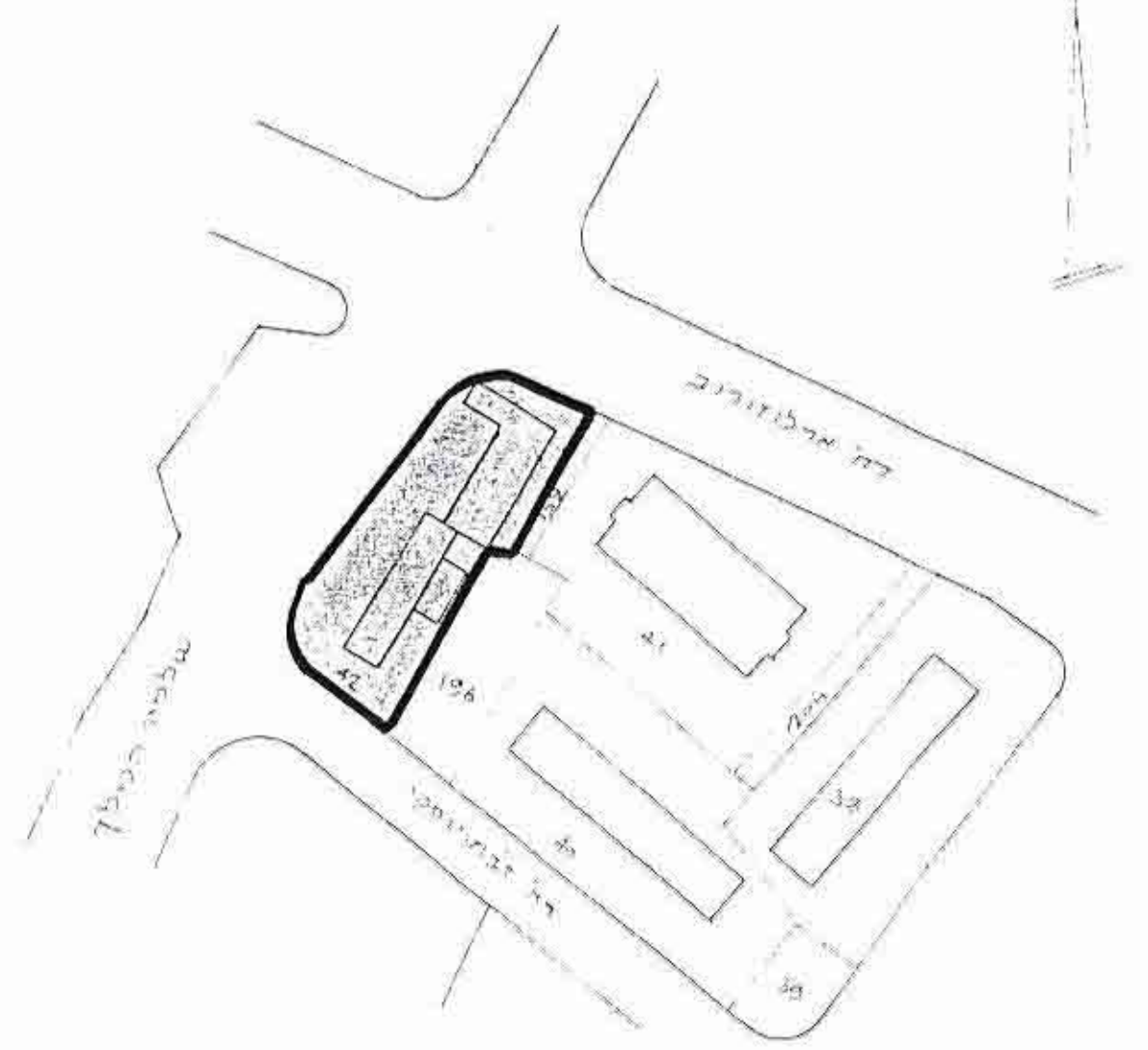
נבדק וניתן להפקיד / לאשר
החלטת הוועדה המחוזית / משנה ניומ

תאריך מתכנן המחוז

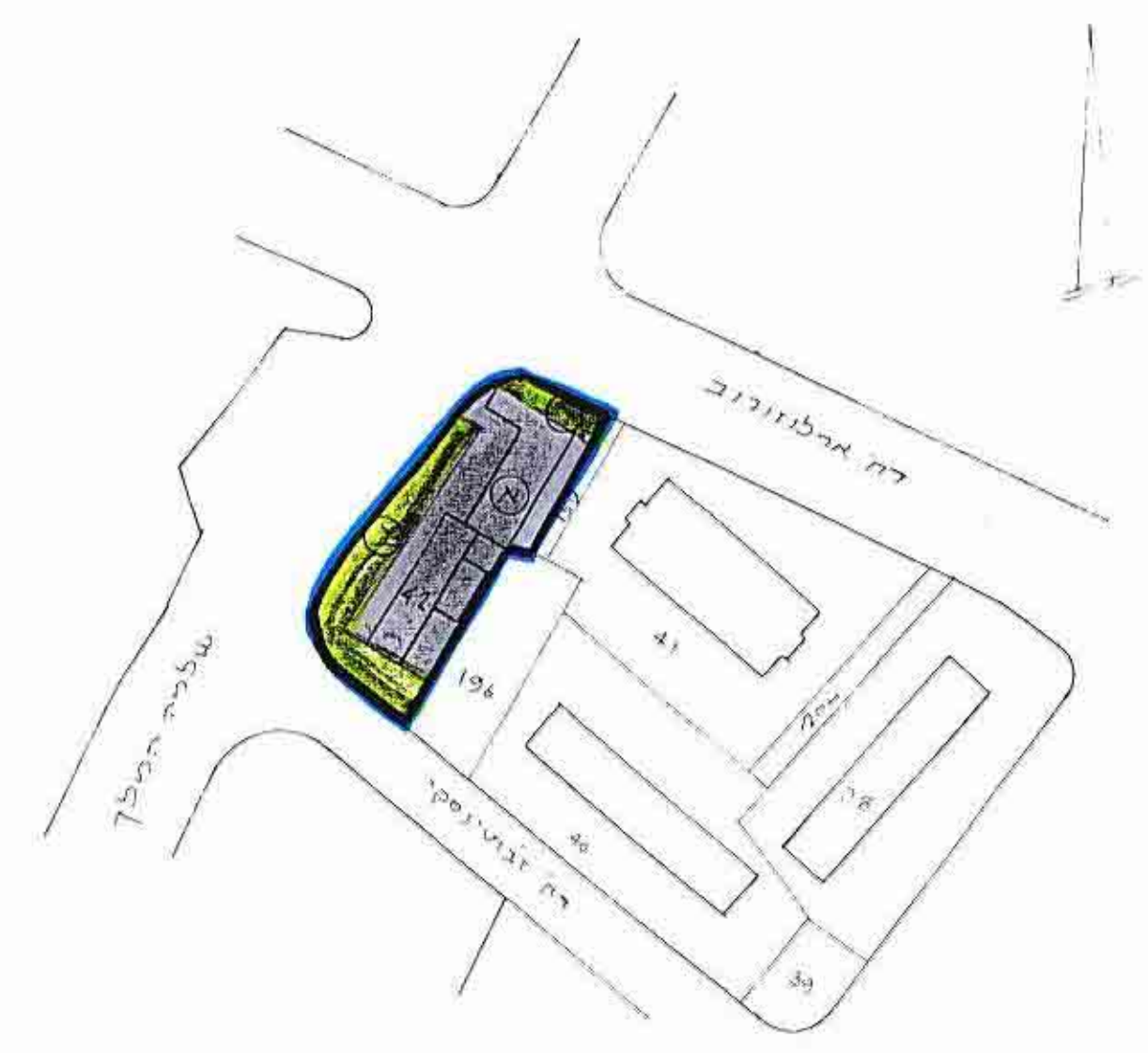
6123/96
223.83
20
א"י
א"י



גריסים 1:5000



1:500



1:1250

מ"ר	י"ח	מ"ר
4 0.925	שטח מסתוב	7
7 0.450	אזור מסתוב	1
7 0.080	" "	2
4 1455	א"י	42