



מחוז המרכז

מרחב תכנון מקומי שרוניים
 מועצה אזורית הדר-השרון
 תכנית מפורטת הצ/82

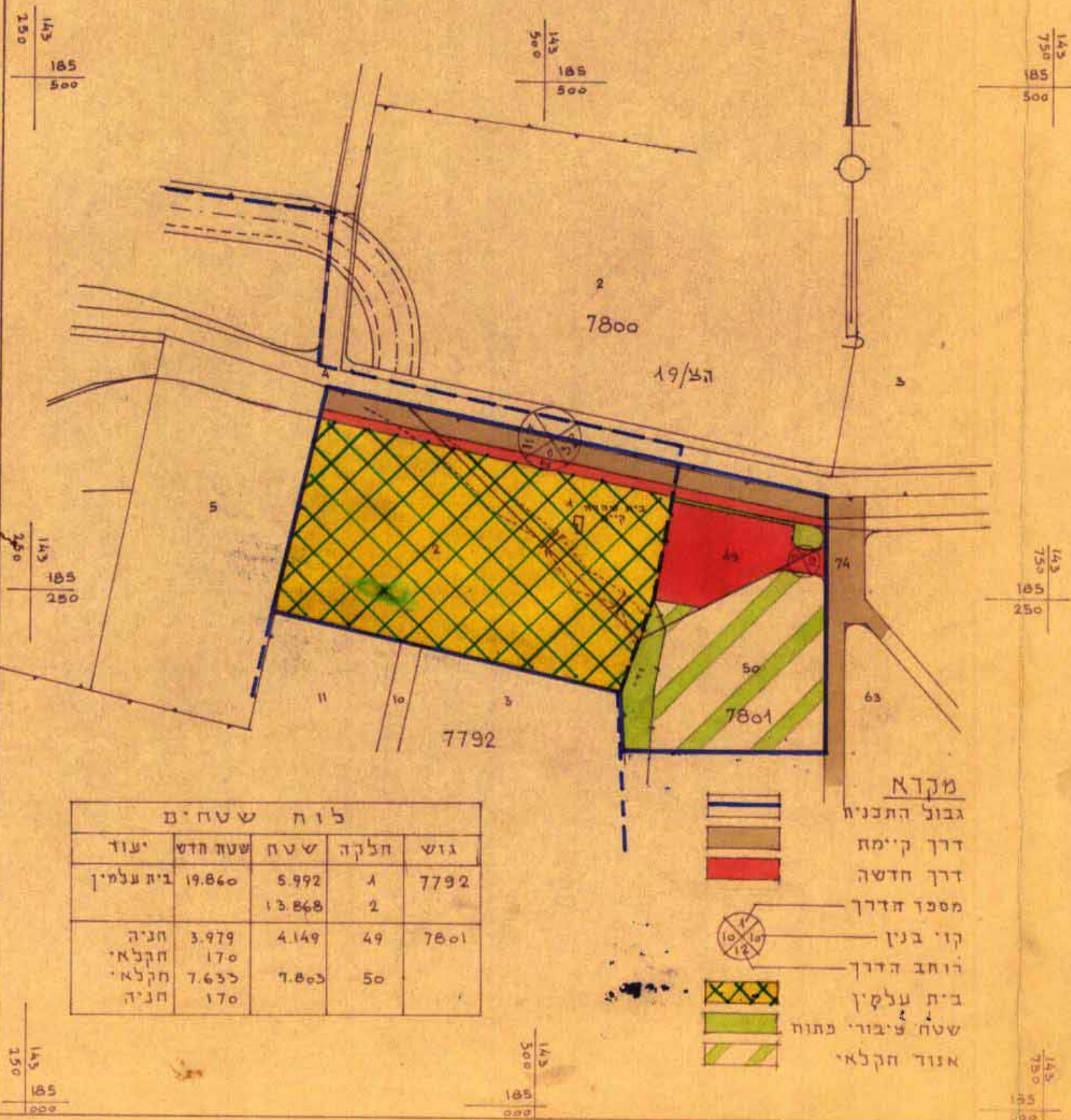
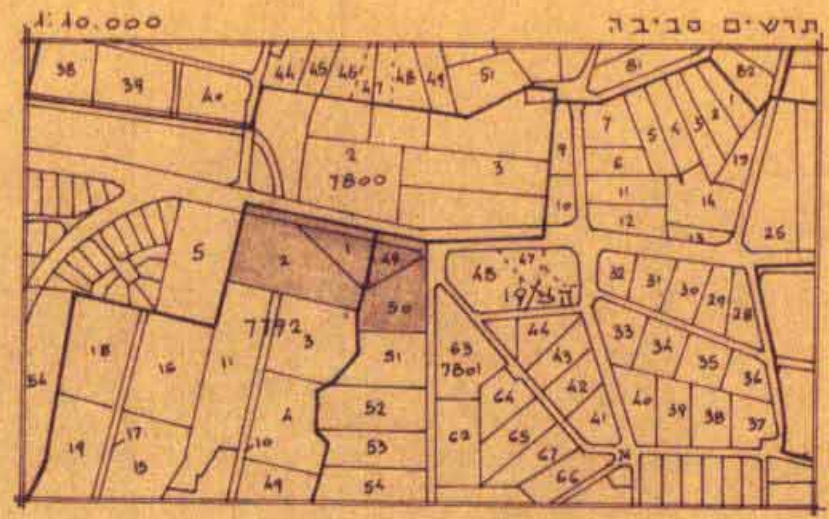
בעל הקרקע: מנהל מקרקעי ישראל ויודשי ישי סוקולוב ע"י פטרוך רבקה
 המבקש: מועצה אזורית הדר-השרון
 המתכנן: מחלקה טכנית של הועדה המקומית שרוניים

גוש: 7792 - חלקות 2,1
 גוש: 7801 - חלקות 50,49
 קני מידה: 1:2500
 תאריך: דצמבר 1967

חתימת המתכנן:  : 

חתימת בעל הקרקע:

חתימת המבקש:



לוח שטחים				
גוש	חלקה	שטח	שטח חדש	יעוד
7792	1	5.992	19.860	בית עלמין
	2	13.868		
7801	49	4.149	3.979	חניה
		170		חקלאי
	50	7.803	7.633	חקלאי
		170		חניה

- מקרא
-  גבול התכנית
 -  דרך קיימת
 -  דרך חדשה
 -  מספר הדרך
 -  קווי בנין
 -  רוחב הדרך
 -  בית עלמין
 -  שטח חקלאי פתוח
 -  אזור חקלאי

חוק התכנון והערים תשכ"ח - 1968
 ועדה מקומית לתכנון ולבניה שרוניים
 תכנית מס' 82 / הצ/82
 נדונה בישיבה מס' 15 מיום 19.7.68
 הוחלט להעביר לועדה המחוזית לתכנון ולבניה
 מהות הכרזתו בחמלצה להפסיק
 כהנא הועדה
 יודי הועדה
 2.7.68

חוק התכנון והערים תשכ"ח - 1968
 נחה 9.7.68
 יודי הועדה
 14.7.68
 מנהל כללי לתכנון