

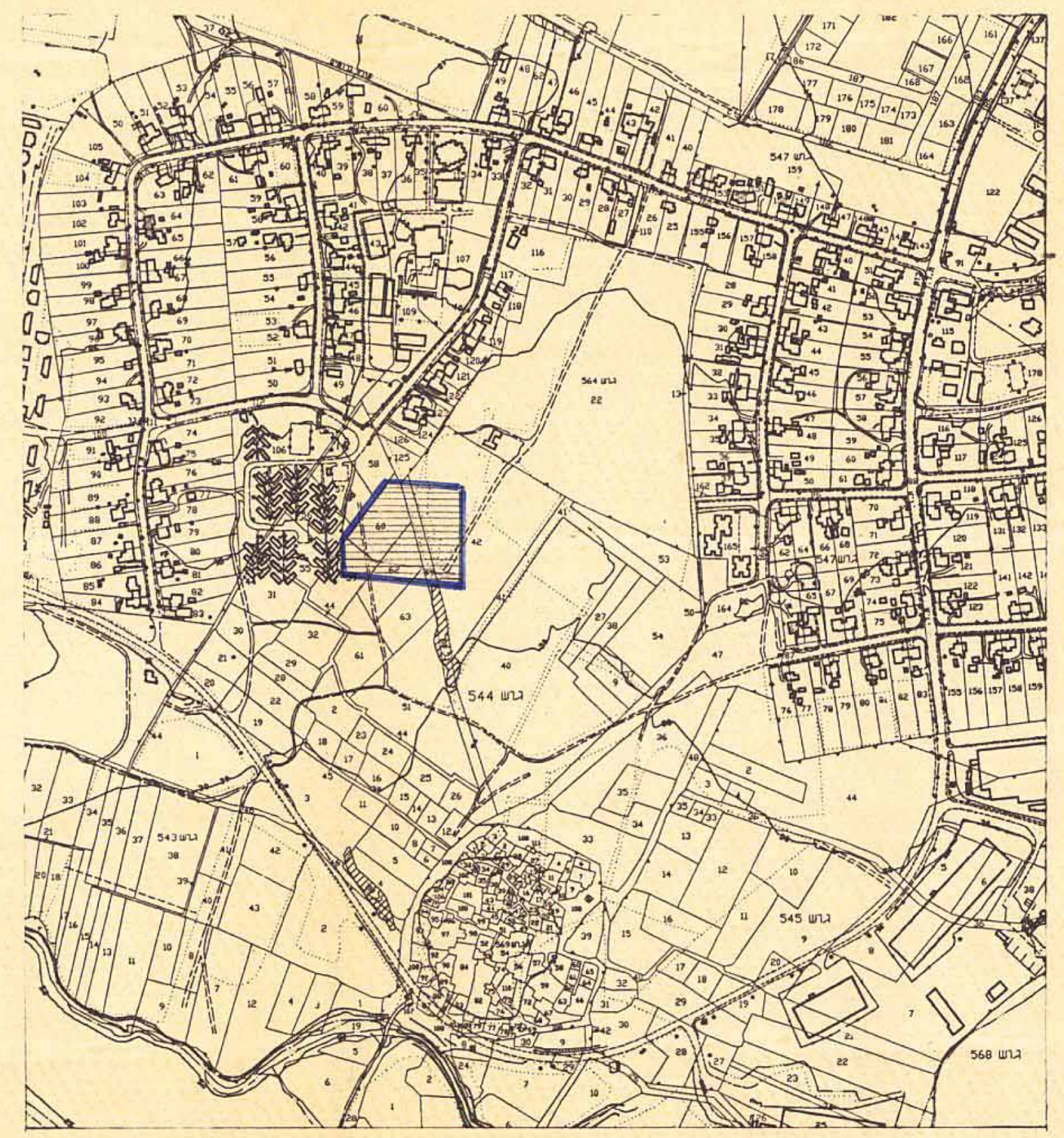
17
20.01.94
P.06

מרחב תכנון מקומי זמורה
 תכנית שינוי מתאר מס' זמ/598/100
 שינוי לתכנית מתאר זמ/598/3

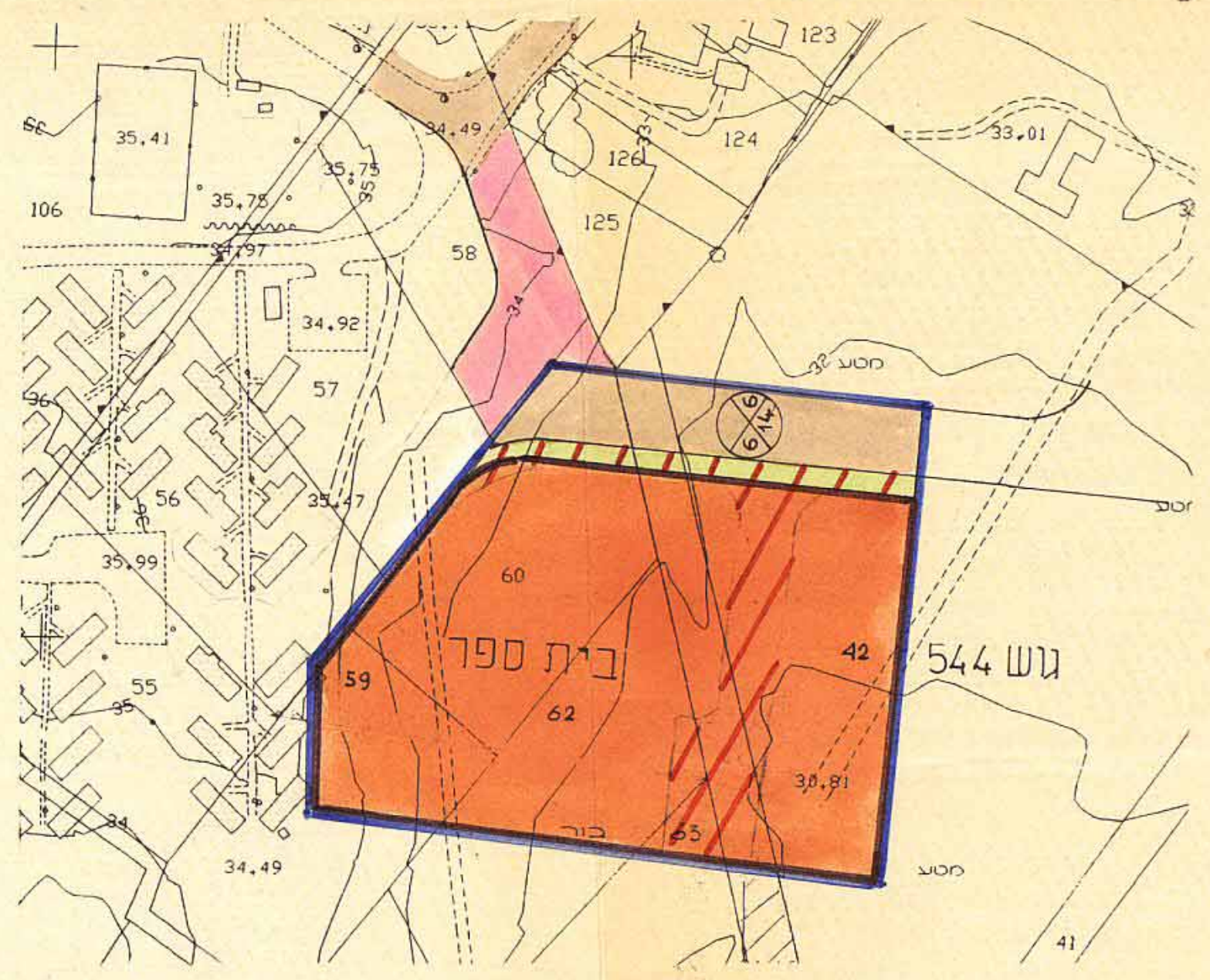
משרד הפנים
 מינהל מחוז המרכז - רמלה
 27-1-1994
 נתקבל
 חק מס

הועדה הסקומית לתכנון ובנייה
 זמורה רחובות
 24-01-1994
 מוקדמת

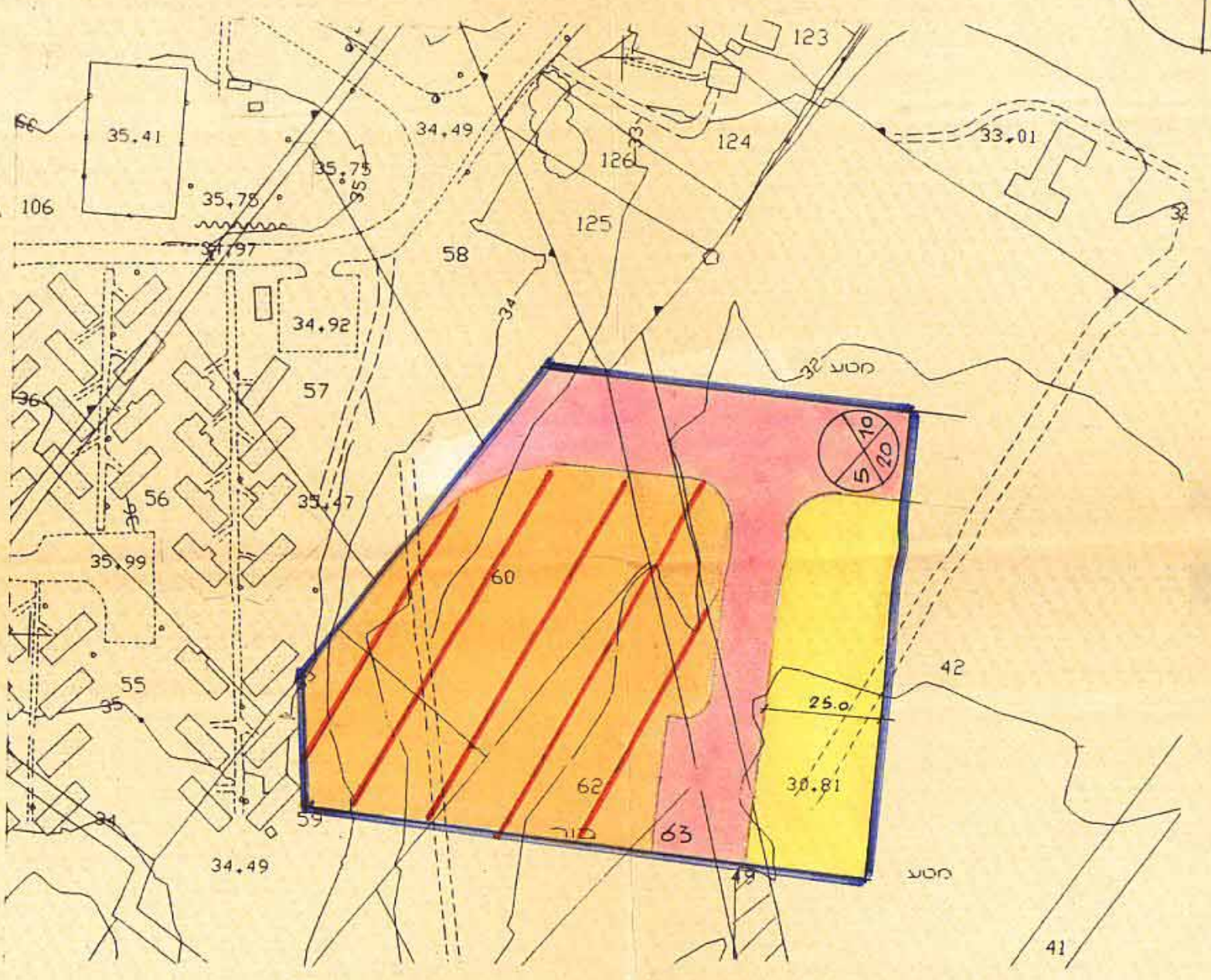
מחוז: המרכז
 נפה: רחובות
 מקום: גו יבנה
 גוש: 544 חלק מחלקות: 42, 49, 59, 60, 62, 63
 שטח התכנית: 10.85 דונם
 בעל הקרקע: מינהל מקרקעי ישראל
 יוזם התכנית: המועצה המקומית גו יבנה והועדה המקומית זמורה.
 מחבר התכנית: ש. יבין, אדריכלים ומתכנני ערים.



הרשים סביבה 1:5000



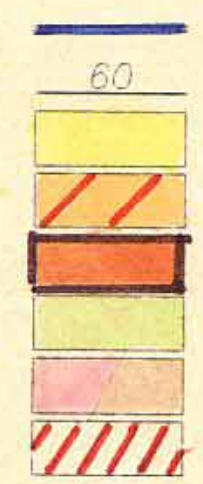
תכנית מוצעת 1:1250



מצב קיים 1:1250

- מקרא
- ✓ גבול התכנית
 - ✓ גבול חלקה ומספרה
 - ✓ אזור מגורים ג'
 - ✓ מרכז אזרחי
 - ✓ שטח לבניני ציבור
 - ✓ שטח ציבורי פתוח
 - ✓ דרך קיימת/מוצעת
 - ✓ דרך כביטוק
 - ✓ מס' הדרך
 - ✓ קו בנין
 - ✓ רוחב הדרך

100
 1963
 חכמת מהאר מקומית מס' 100/598/100
 במלאת הועדה מס' 15.893
 הוחלט להחליץ על הפקדה
 להחליץ על מתן תוקף
 חתום: יו"ר הוועדה



משרד הפנים
 מינהל מחוז המרכז - רמלה
 1994
 אישור תכנית מס' 100/598/100
 התכנית מאושרת מכח
 סעיף 108 לחוק
 חתום: יו"ר הוועדה

נבדק וניתן להפקיד / אשר
 25.10.93
 החלטת הועדה המחוזית / מעלה מיום
 מתכנן המחוז
 תאריך

לוח האזורים והשטחים (במ"ד)
 תכנית מוצעת

האזור	שטח	%	האזור	שטח	מצב קיים
שטח לבניני ציבור	9,070	83.6	מרכז אזרחי	6,000	
שטח ציבורי פתוח	570	5.3	אזור מגורים ג'	2,000	
דרכים	1,210	11.1	דרכים	2,850	
סה"כ	10,850	100.0	סה"כ	10,850	

חתימת בעל הקרקע:

חתימת יוזם התכנית:

חתימת מחבר התכנית:

תאריך: (12.8.93) (15.8.93) 6.9.93

שנואל יבין
 אדריכלים ומתכנני ערים
 רח' גוריון 24 א' תל-אביב
 טל. 5233157, 5233634