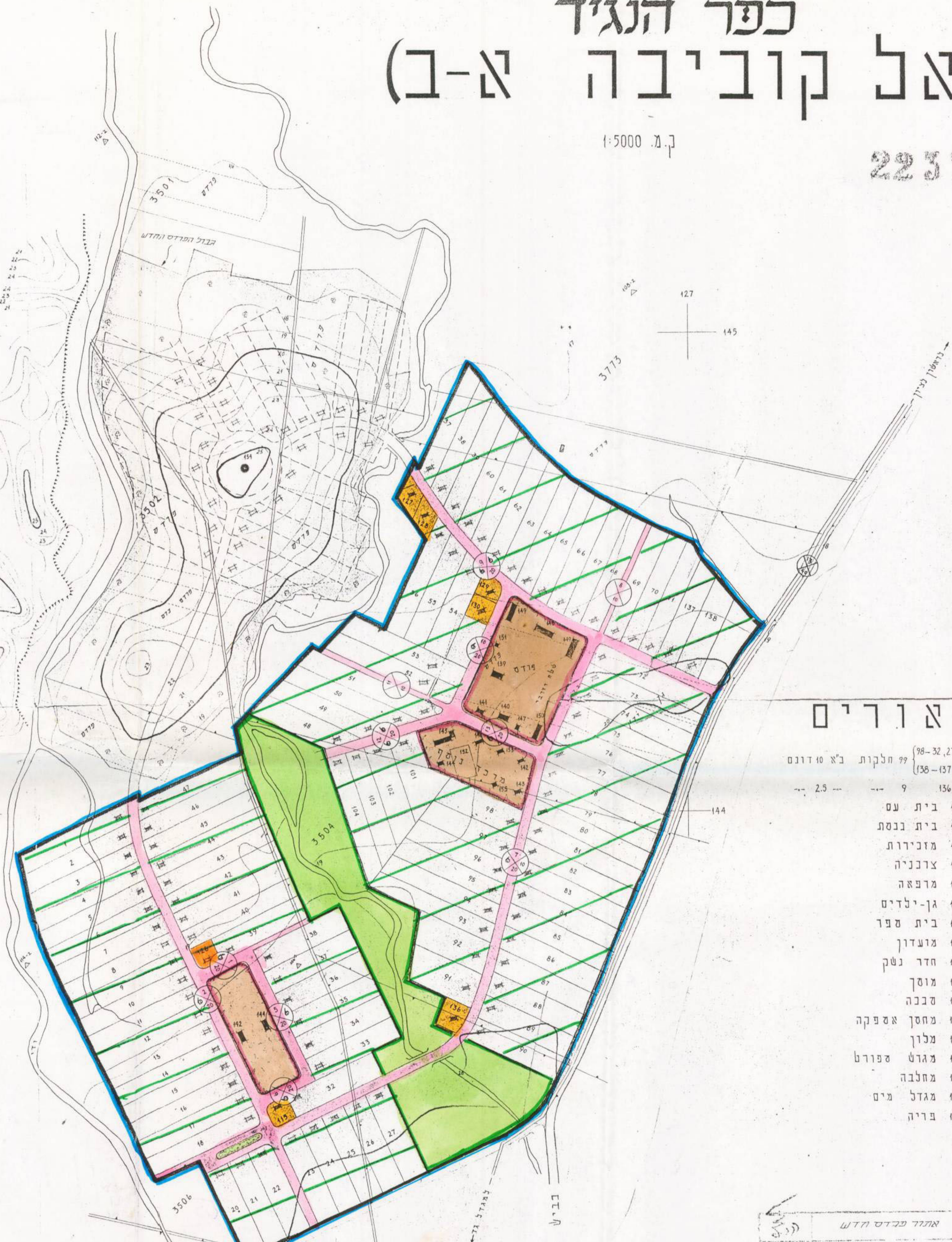



# כפר הנגיד (אל קוביבה א-ב)

ק.מ. 1:5000

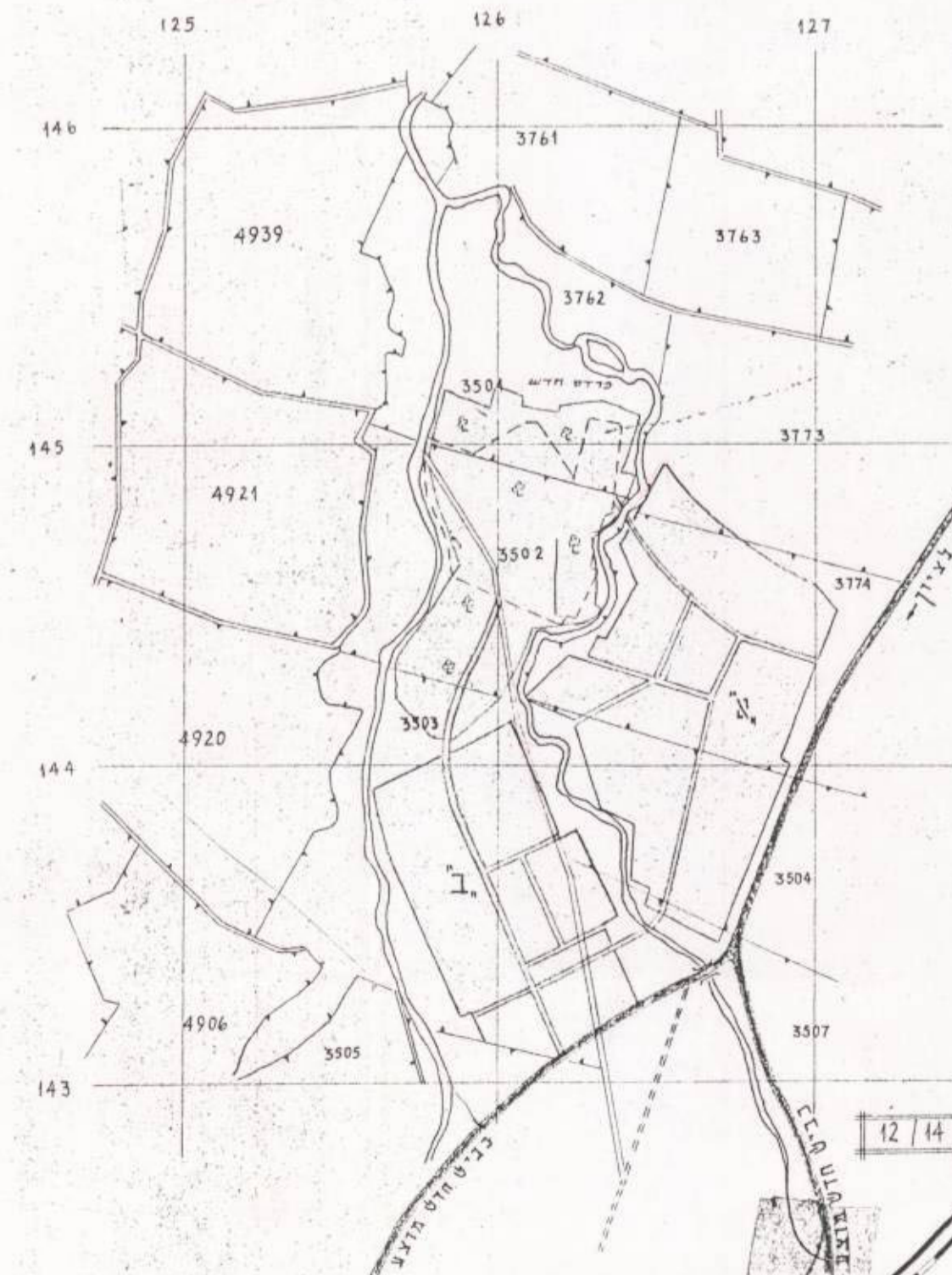
225721



## באורים

98-32, 27-20, 16-1	99 חלקות	ב"א 10 דונם
138-137, 104-101		
2.5	9	136, 132-826, 115
139	בית ע"ס	
140	בית בנסת	
141	מזבירות	
142	צרכניה	
143	מרפאה	
144	גן-ילדים	
145	בית ספר	
146	מועדון	
147	חדר נשק	
148	מוסך	
149	הכנה	
150	מחסן אשפקה	
151	מלון	
152	מגרש ספורט	
153	מחלבה	
154	מגדל מים	
155	פריה	

## תושים הסביבה 1:20000



0582 נק 3890 389/א  
מחוז המרכז  
התכנון והנדסה  
אגוד תכנון העדה המקומית "שדרקון"  
תכנית מפורטת למושב עובדים מס' 389/א  
1/319/82

הניקראת אל קוביבה א-ב  
כפר הנגיד קנה מדה 1:5000

הנפה: ~~רחובות~~  
הכפר: אל קוביבה, יבנה  
גוש: 3506, 3507, 3504, 3503, 3774, 3773  
שטח התכנית: 1440 דונם

מס' תכנית	389/א
שטח תכנון	136
שטח בנייה	120.263
מס' תכנית	389/א
מס' תכנית	389/א

- באורים
- ▬ קו הגבול
  - ▬ דרך חדשה
  - ▬ דרך קימת
  - ## דרך מבוטלת
  - ▬ אזור מגורים
  - ▬ אזור בנייה חברה
  - ▬ אזור חקלאי וחצי חקלאי
  - ▬ שטח פתוח פרטי
  - ▬ משקי עזר

מספר הרחוב  
קו בנין  
רוחב הרחוב

בעל הקרקע: הקרן הקימת לישראל בע"מ ירושלים ת.ד. 283  
המבצע: הסוכנות היהודית לארץ ישראל ירושלים ת.ד. 92  
אדריכל: המה' הטכנית של הסוהי 24.6.62 ירושלים ת.ד. 92

הועדה המקומית לתכנון עיר  
מס' תכנית: 389/א  
מס' תכנית: 389/א  
מס' תכנית: 389/א  
מס' תכנית: 389/א

אתר פרוטו חדש  
1:5000 אל קוביבה א-ב 145/50  
2.11.51