


# עזריאל

## (דרום כפר יעבץ)

קנה מדה 1:5000

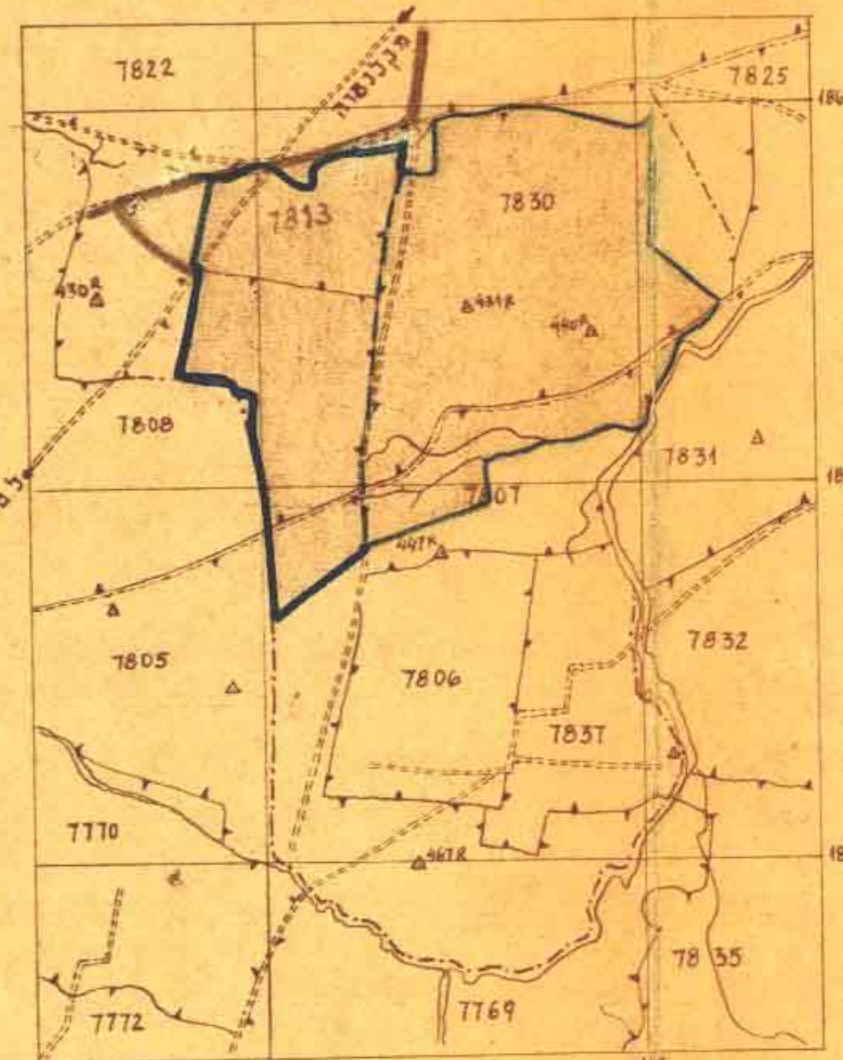


### באורים

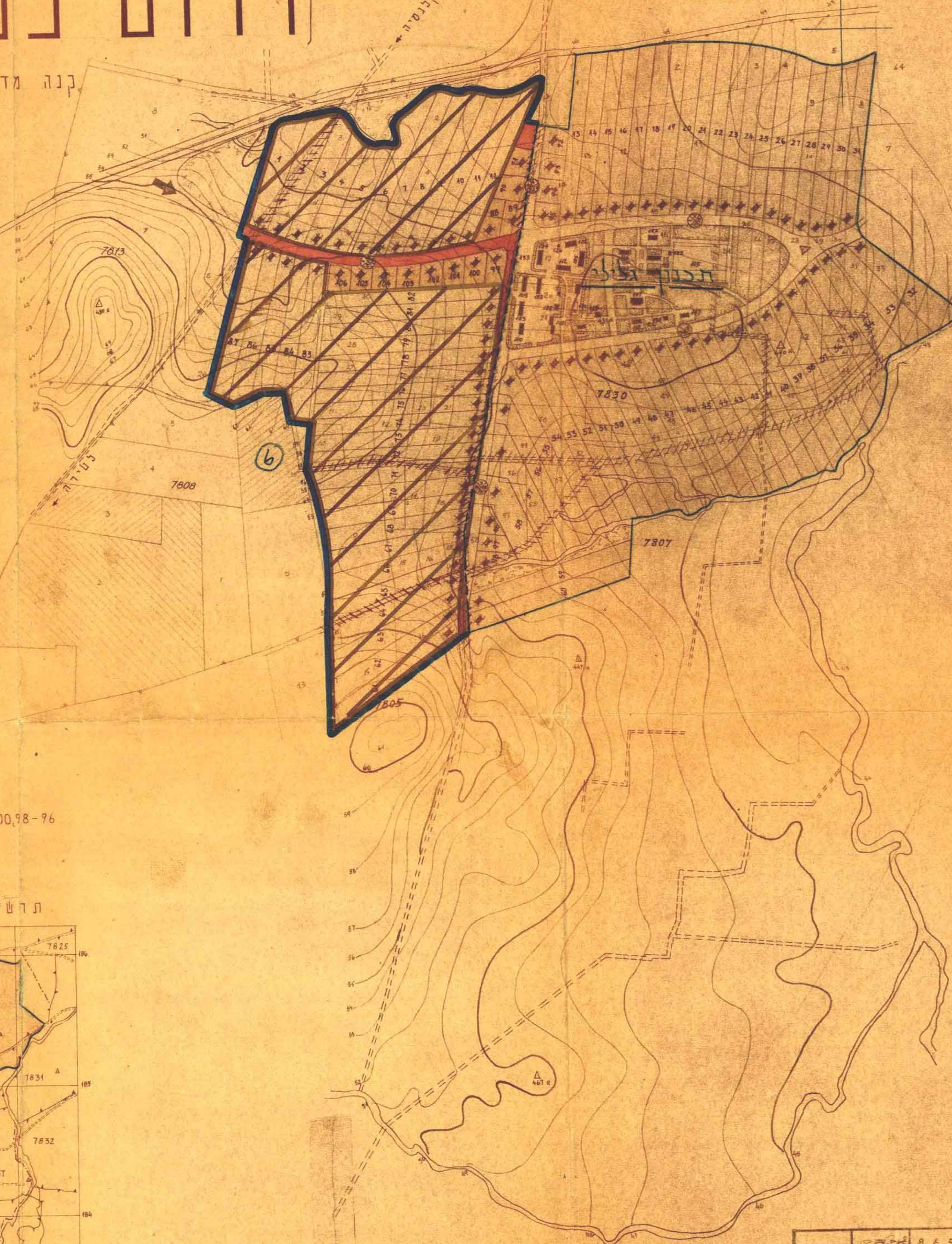
1-87	87 חלקות	כ"א 40 דונם
88-106	19	25-45
107	בית-עם	122 רזרבי
108	צרכניה	123 אריזה
109	מחסן אספקה	124 מוסך
110	מחלבה	125 בית מלאכה
111	מוסך	126 דלק
112	סנכה	127 כח
113	בית-ספר	128 מאפיה
114	מלון	129 בית דגירה
115	מגרש ספורט	130 פריה
116	גן-ילדים	131 מקוה
117	בית-כנסת	132 שירותים
118	מרפאה	133 חניה
119	חדר-נשק	
120	מזבירות	
121	מועדון	

106-100, 98-96 חלקות לבניה מידית

### תחום המבנה 1:20000



14/18



שטח	8.6.52	גזרים	18/14
תחלקות			

### תכנית שניה

הסוכנות היהודית ר"מ המולקה להתיישבות הקליטת	
מס' תכנית	455/50
קנה מדה	1:5000
תאריך	17.6.53
מס' תכנית	18/14

שטח	4.5.952	הגורב	18/14
-----	---------	-------	-------

מחוז השומרון  
ועדה מקומית לבנייה ולתכנון עיר  
תכנית מס' 18/14  
455/50  
דרום כפר יעבץ (עזריאל)

קנה מדה 1:5000  
נפח: טולכרם  
כפר: טיבה  
נוש: 7805 7808 7813 (7807 7830 - תכנון גליל)  
שטח התכנית: 406 דונם (כל התכנית 1015 דונם)

### באורים

- קו הגבול
- קו חדשי
- קו קיימ
- קו גבולות
- אזור פתוח
- אזור כפר
- קווי חקלאי וציד חקלאי
- שטח פתוח קר
- מסעדי הרכוב
- קו בנין
- ריוויב מרחיב
- שטח גלילי קול

בעל הקרקע  
הקקן קיימת לישראל בע"מ  
יורשים: יהודה 285  
המבצע  
השכונת היהודית לעיריית ישראל  
הועלתה ת"ד 92  
אדריכל  
התח' הטכנית של הסוכ'ת  
הרשמיים ת"ד 92

הוצאה המקומית לבנין ולתכנון עיר וכפר	הדרה השרון
מס' תכנית	18/14
מס' תכנית	455/50
מס' תכנית	18/14
מס' תכנית	18/14

מס' תכנית	18/14
מס' תכנית	455/50
מס' תכנית	18/14
מס' תכנית	18/14