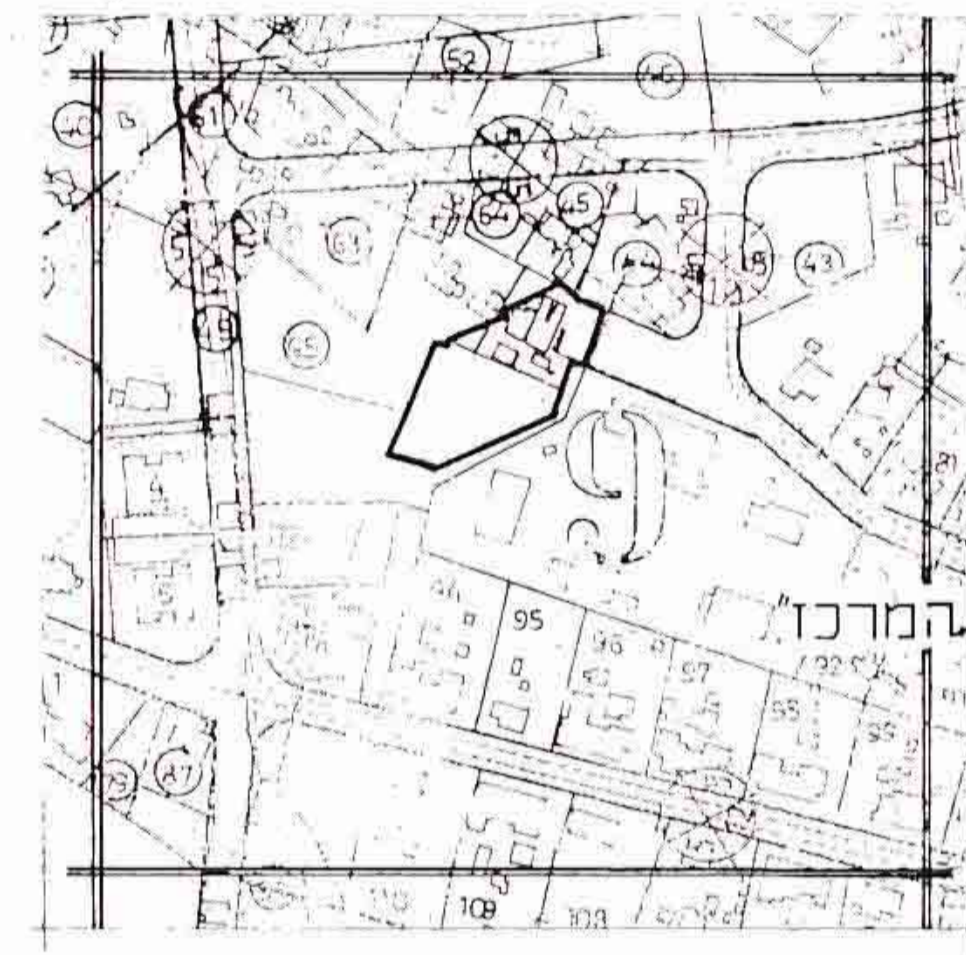


מרחב תכנון מקומי המרכז.
 תכנית שינוי מתאר מס' מ.מ/3/2001
 שינוי לתכנית מס' מ.מ/1/2001 מ.מ/1420

- מחוז : המרכז
- נפה : רמלה
- מועצה מקומית : בית דגן
- גוש : 6076
- חלקי חלקות : 70, 66, 65, 60
- שטח התכנית : 2,240 מ"ר
- בעל הקרקע : מינהל מקרקעי ישראל
- יזום התכנית : מ.מ. בית דגן וועדה מקומית המרכז
- עורך התכנית : אלי שפיר אדריכלים בע"מ
- ק.מ. : 1:500
- תאריך : 12-1992
- 5.1993
- 7.1993
- 8.1993



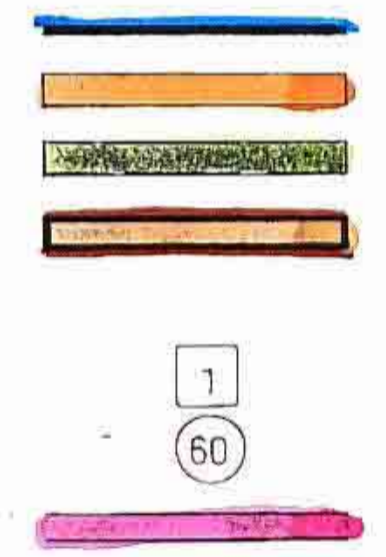
תרשים סביבה ק.מ. 1:2500

1:500
 תוכנית המקור / לאשר
 הועדה המחוזית / משנה
 9.3.94

משרד הפנים
 רמלה מינהל
 4-12-1994
 נתקבל

משרד הפנים
 רמלה מינהל
 4-12-1994
 נתקבל

מקרא:
 גבול התכנית
 אזור מגורים א'
 זיזור תכנית מס. מ.מ/3/2001
 שטח צבורי פתוח
 שטח לבניני צבור



מס' מגרש
 מס' חלקה
 דרך מוצעת

נאודע-ניחול ומידע מקרקעין ונכסים בע"מ
 אימות אישור
 אושרה לתוקף ע"י ועדה
 שם :
 חתימה : (6)

מצב קיים

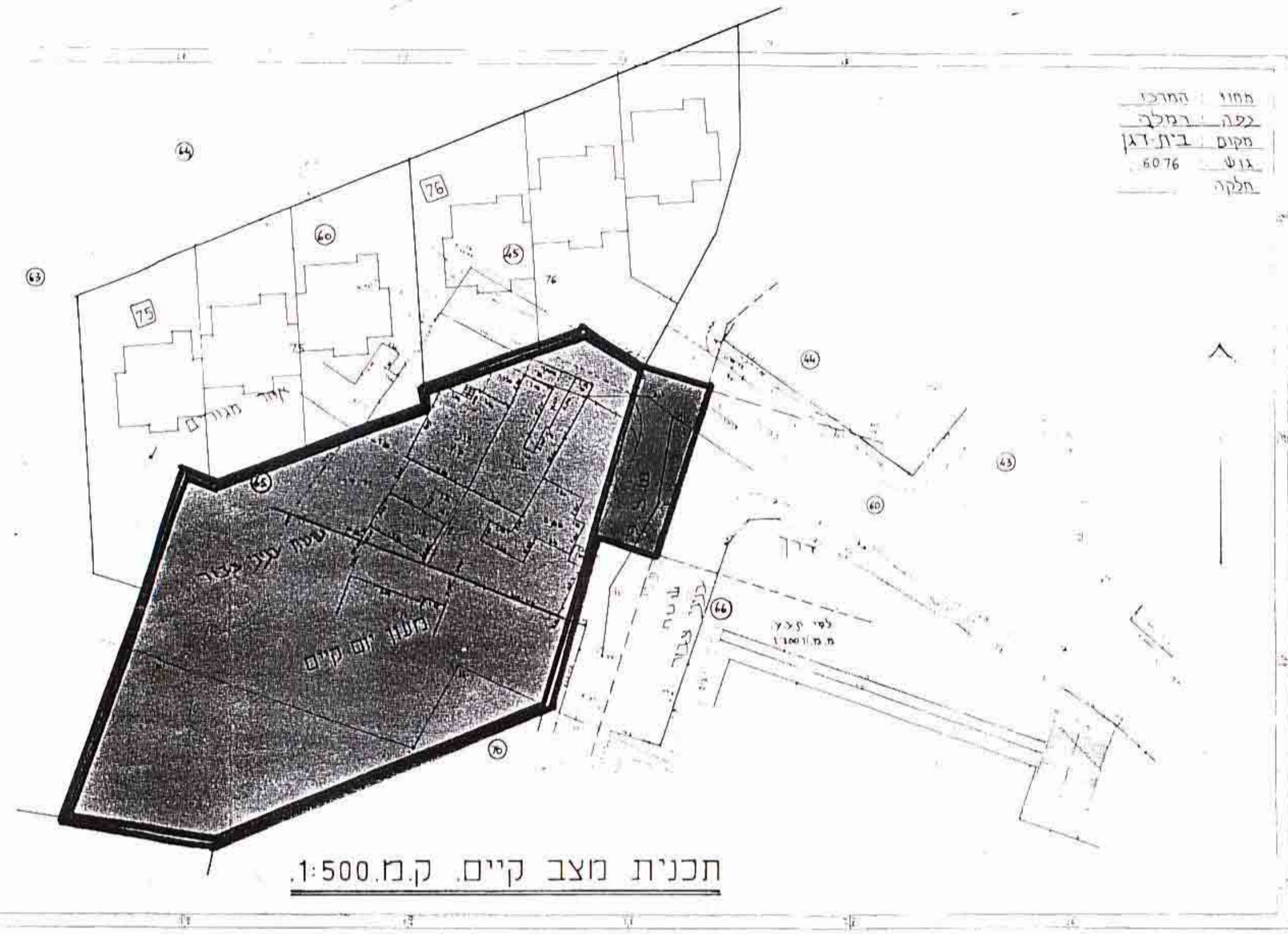
מגרש	יעוד	שטח (מ"ר)
ש.צ.פ	שטח צבורי פתוח	140
ב.צ.	שטח לבניני צבור	2,100
סה"כ		2,240

נל המורידות והחישובים נעשו
 גרפית. יתכנו שינויים במפה
 לצרכי רשום.

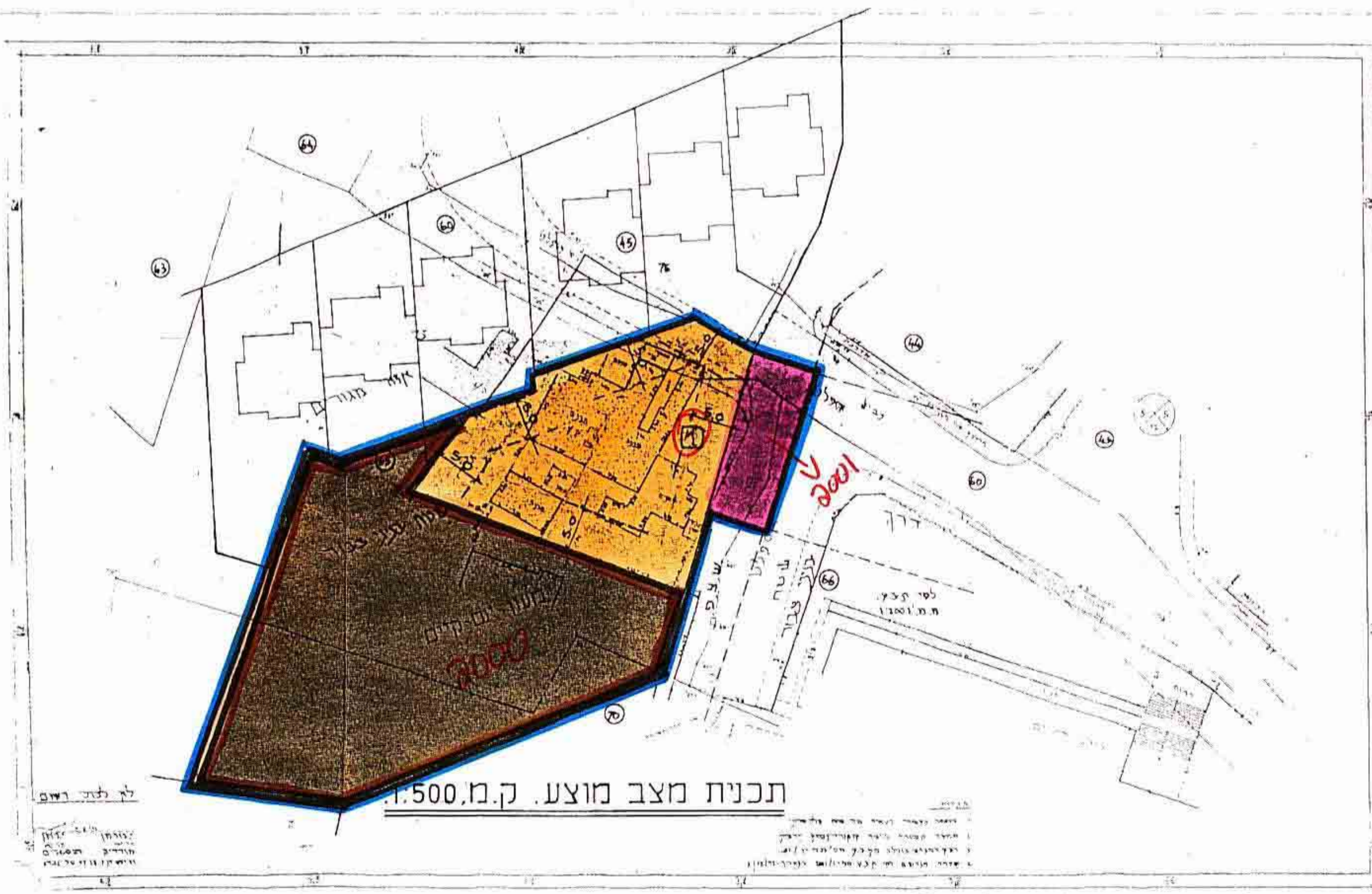
מצב מוצע

מגרש	יעוד	שטח (מ"ר)	מס יח"ד
דרך	דרך	140	
ב.צ.	שטח לבניני צבור	1,388	
1	מגורים א'	712	2
סה"כ		2,240	2

מחוז : המרכז
 נפה : רמלה
 מקום : בית דגן
 גוש : 6076
 חלקה :



תכנית מצב קיים ק.מ. 1:500



תכנית מצב מוצע ק.מ. 1:500