

מחוז המרכז
 מרחב תננון מקומי שרונים
 מועצה מקומית כפר-יונה
 תוכנית מפורטת הצ/126/17 (תיקון להצ/1/1)
 בעל הקרקע: מנהל מקרקעי ישראל
 המבקש: מ.מ. כפר-יונה
 המתכנן: מחלקה טכנית של הועדה המקומית
 גוש: 8118 חלקה 5 ארעי
 שטח: 11,273
 תאריך: יולי 1976
 קנה מידה: 1:500

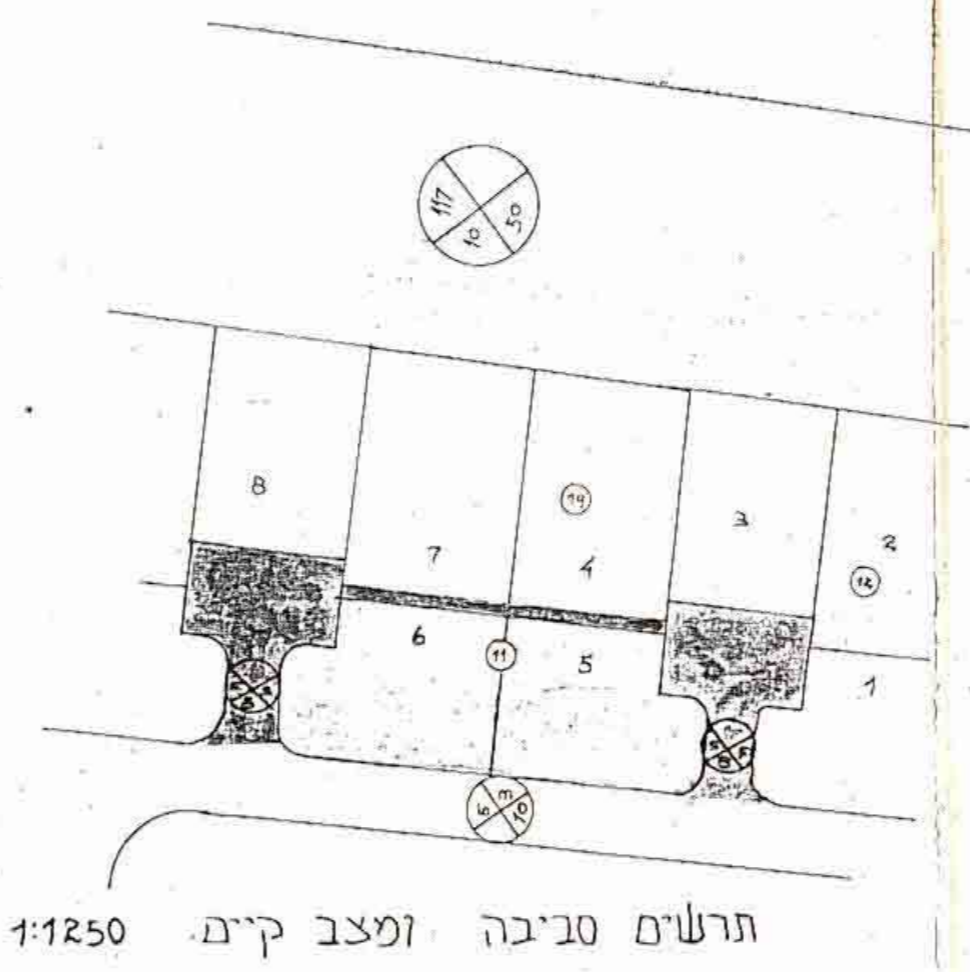
חתימת הרשות המקומית:

חוק התכנון והבניה, תשכ"ה - 1965
 הועדה המקומית לתכנון ולבניה - שרונים/מגן
 תוכנית מפורטת/תמ"מ-55
 ת"מ/126/17
 יום חתימת הרשם
 יום קבלת תוכנית: 5/7/76
 יום קבלת תוכנית לועדה המחוזית להסמכה להפקת
 חלטת התכנון לועדה המחוזית להסמכה להפקת
 חתימת הרשם

נאודע-ניהול ומודע מקרקעין ונכסים בע"מ
 אימות אישור
 אושרה לתוקף ע"י ועדה
 שם
 חתימה


משרד הפנים
 חוק התכנון והבניה תשכ"ה-1965
 מחוז: 521
 מרחב תכנון מקומי: 8118
 תוכנית: 126/17
 היעדה המחוזית בשייכותה: 2813
 מיום: 4.5.77
 חלטיה להם הוקף
 להחלטת הועדה המחוזית
 סגן מנהל יחיד התכנון
 יושב ראש הועדה

לכבוד מיקון ליהודי לשר
 החלטה חתומה על ידי
 התאריך: 28.7.76
 חתימה

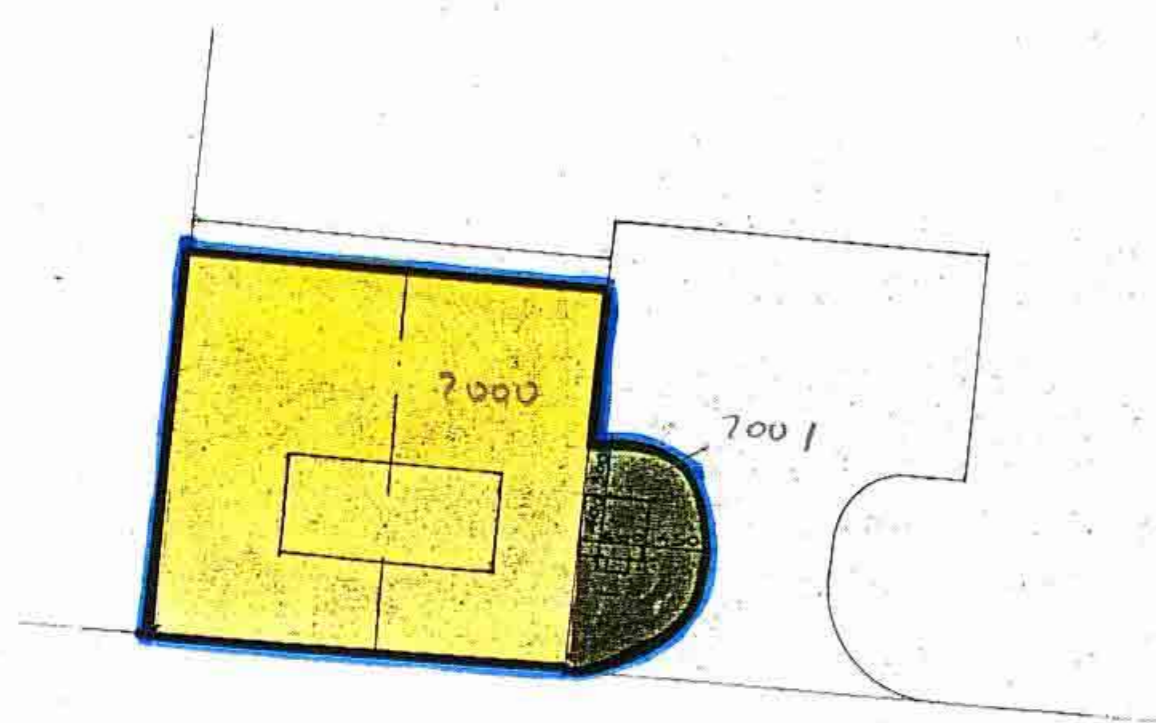


תרשים סביבה ומצב קיים 1:1250

מקרא:



גבול התוכנית
 ציבורי פתוח
 מגורים א



מצב מוצע 1:500