

מרחב תכנון מקומי "שרונים"
 תאריך: 31/1/77 קאנסול: צליל א.ל.
 חכניה מפורטת: 1250 ק"מ

מחוז	המרכז
נכח	השרון
מפעל	קלנסווה
גוש	7853
חלקה	10
מגרש	9

המתכנן: בלאל מוצארווה מוהנדס בנין. טייבה.
 היוזם: גהאד + עאדל ע אלרחים נצראללה
 שטח המגרש נטו: 515 מר

משרד הפנים
 חוק התכנון והבניה תשכ"ה-1965
 תחום: השרון
 יוזם תכנון מקומי: סנינים
 תאריך: 31/1/77
 מס' תכנון: 31/1/77
 מס' תכנון: 13
 מס' תכנון: 3601

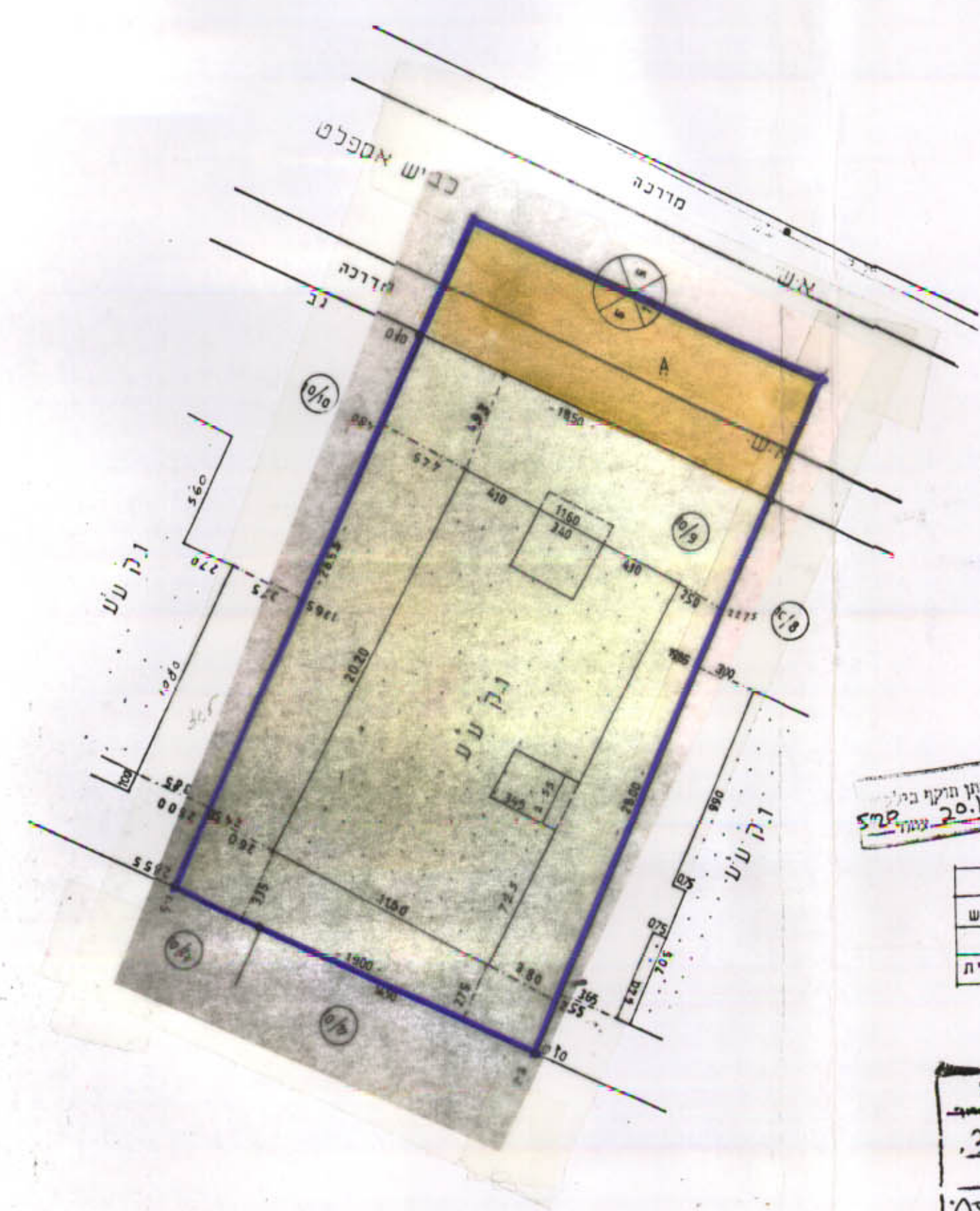
תאריך: 31/1/77
 מס' תכנון: 3601
 מס' תכנון: 20.12.81

ינז'ס'	שטח מר	שטח המגרש
10/9	515	שטח המגרש
4	111	
10/3+A	626	שטח התכנית

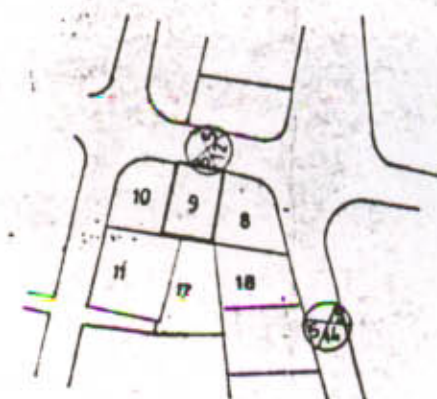
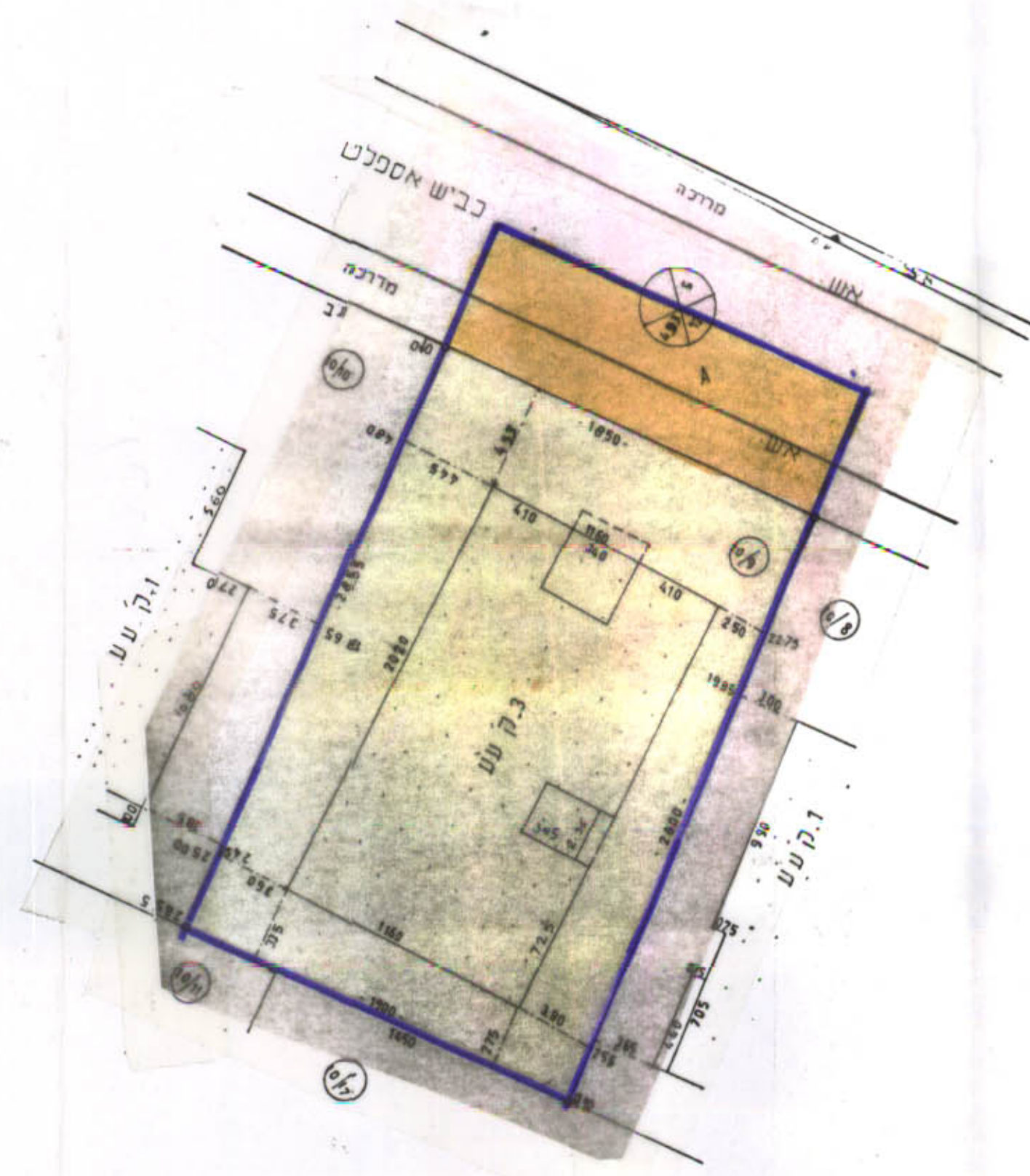
- מקרא
- נבול תכנית
 - מזור מנורים ג'
 - דרך קיימת
 - בית קיים

חוק התכנון והבניה תשכ"ה - 1965
 תאריך: 31/1/77
 מס' תכנון: 31/1/77
 מס' תכנון: 3601
 מס' תכנון: 20.12.81

מצב קיים



מצב מוצע



תרשים סביבה ק"מ 1:2500