

29.01.95

6990



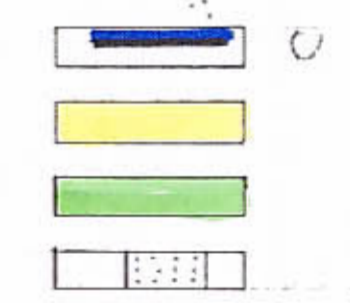
מרחב תכנון מקומי אלטייבה  
 תכנית שינוי מתאר טכ/2622  
 תקון לתכנית מפורטת מס/844

اللجنة المحلية لتنظيم والبناء - الطيبة  
 דעת התכנון והבניה תשי"א - 1965  
 הועדה המקומית לתכנון ולבניה אל-טייבה  
 תכנית מס/טכ/ 2622  
 הומלצה להפקדה להשיגה מס' 6193  
 מיום 19/10/92  
 מהנדס תכנון: [Signature]  
 יו"ר הוועדה: [Signature]

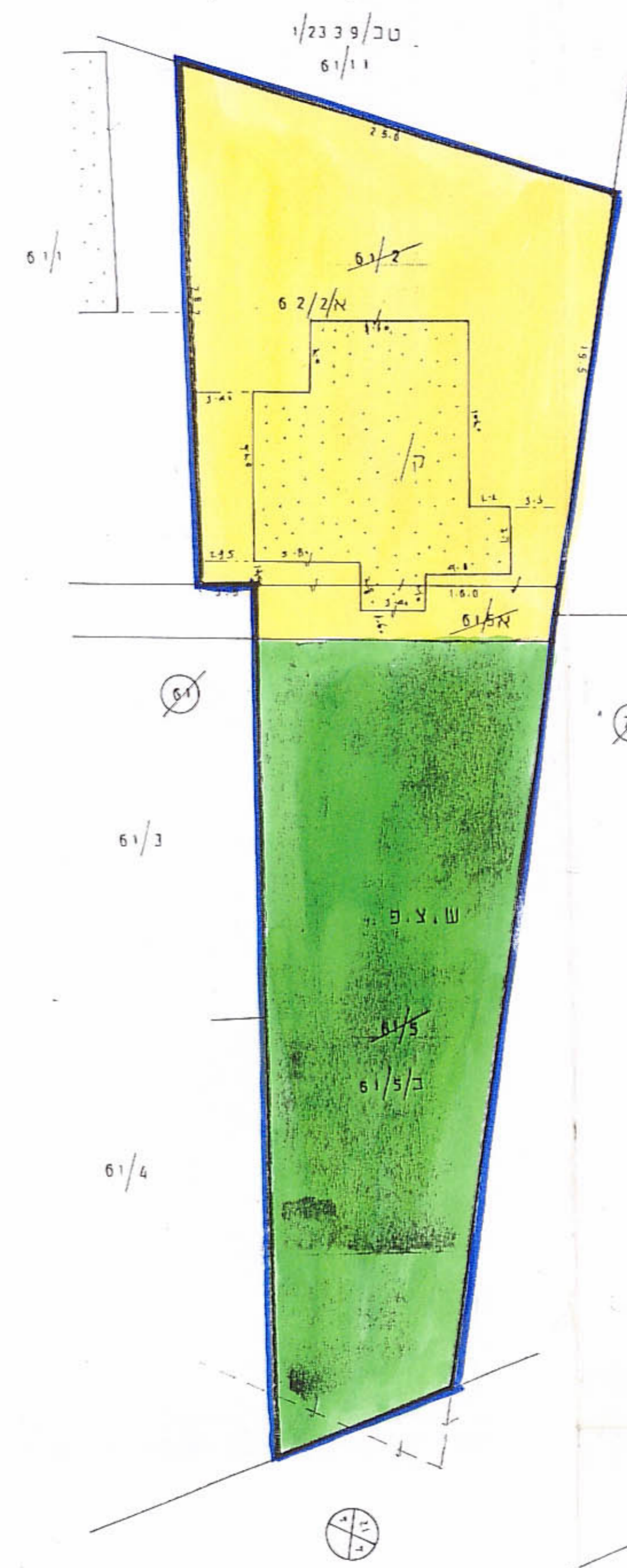
מחוז	המרכז
נפה	השרון
נוש	7849
חלקה	61 ח"ד
היום	הועדה המקומית לתכנון ולבניה אלטייבה
המחבר	מח' טכנית אלטייבה
שהתכנית	1:304 ד'
ק"מ	1:250

מעלית ילדים (נחלה ותוכנית) 3995  
 חוק התכנון והבניה תשי"א - 1965  
 אישור תכנית מס/טכ/ 2622  
 הועדה המקומית לתכנון ולבניה אלטייבה  
 התכנית מאושרת לפי  
 כיום 94 (שעת 108) לחוק  
 יו"ר הוועדה המקומית: [Signature]

נכדק וניתן להפקיד  
 החלטת היעוץ והאישור משנת 1994  
 תאריך: [Signature]  
 מהנדס תכנון: [Signature]



מקרא  
 גבול התכנית  
 אזור מגורים נ'  
 ש.צ.פ.  
 כ.ח.ק.ים

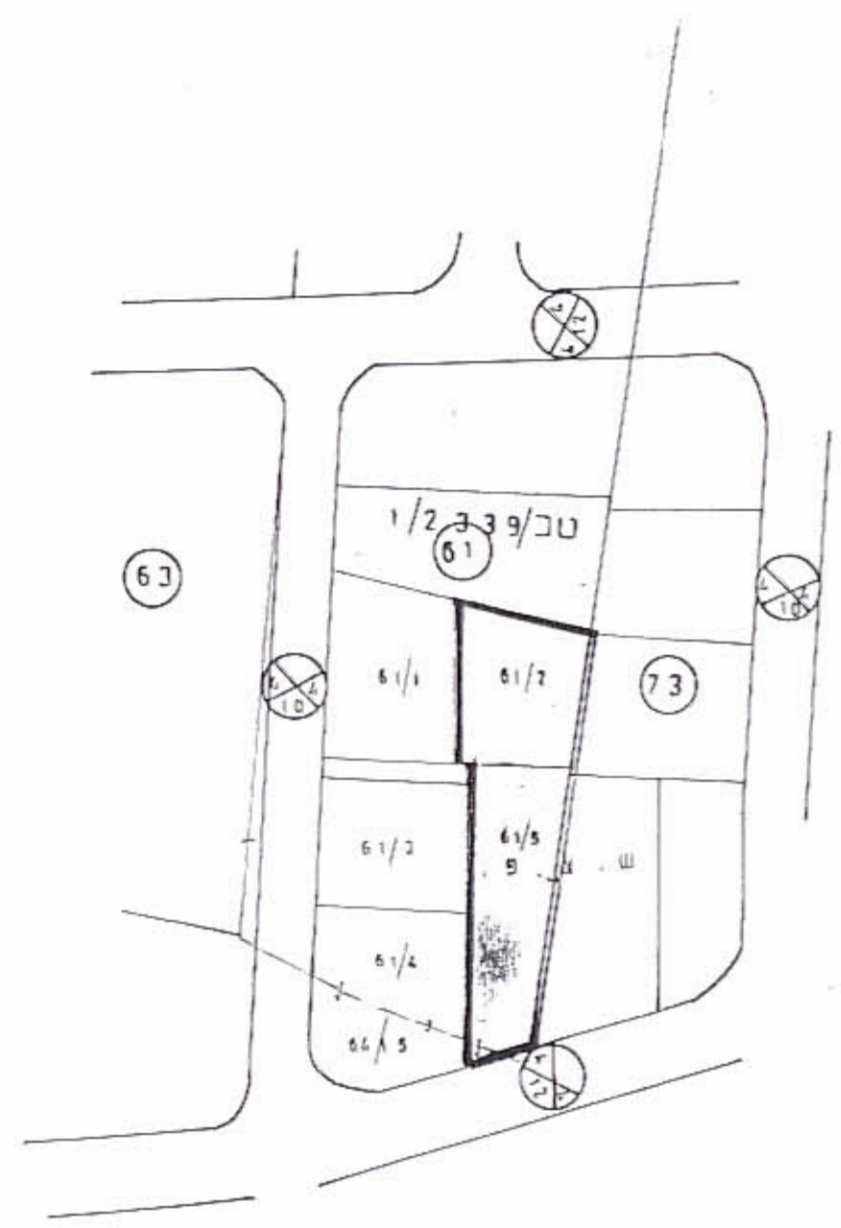


טבלת שטחים מצב קיים

מגורים	61/2	0.589
ש.צ.פ.	61/5	0.735
סה		1.324

טבלת שטחים מצב מוצע

מגורים נ'	62/2A	0.612
ש.צ.פ.	61/5B	0.667
סה		1.279



תרשים מצב קיים

כפ"ר	מס/מס	844
ק"מ		1:250