

טבלת שטחים לחלקה 330

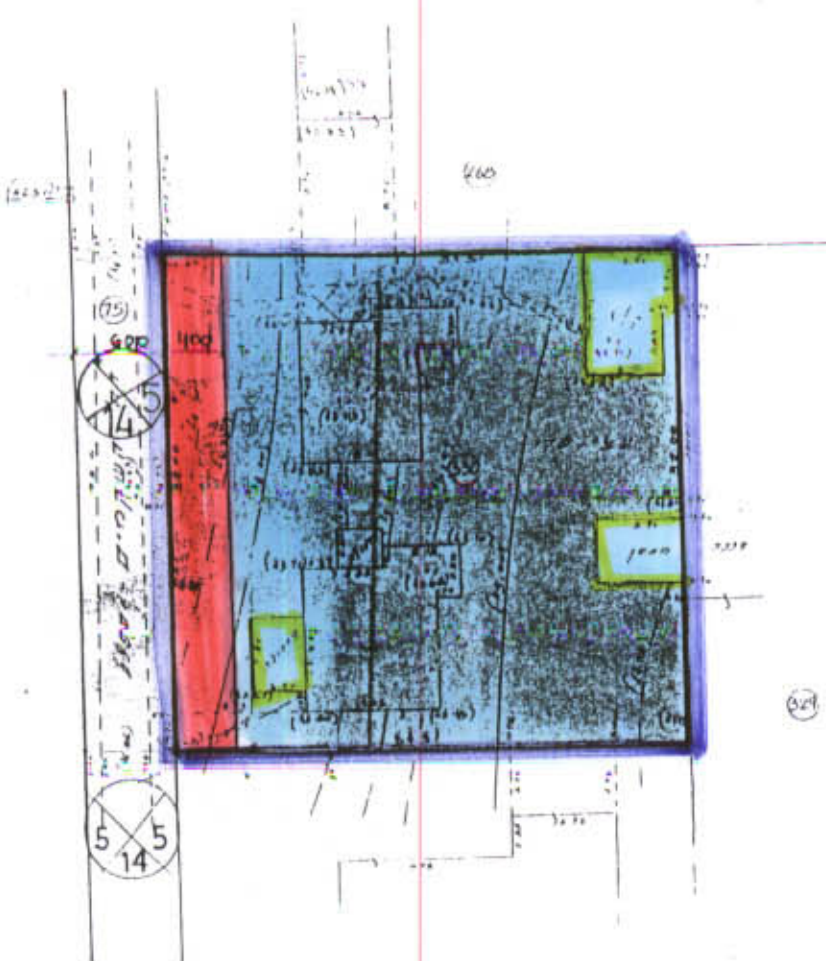
שטח החלקה	הפקעת דרך	ישטח נטו	מס' יחידות דיוך
1100	128	972	3

מקום: הוד-השרון
 גוש: 6455
 חלקה: 330
 השטח נתן: 1:100
 הוכן בשנת: 1994
 מספר חוק: 4224
 מספר חוק: 3000
 מספר חוק: 1224

1	2	3	4

תאריך: 1994
 מספר חוק: 4224
 מספר חוק: 3000
 מספר חוק: 1224

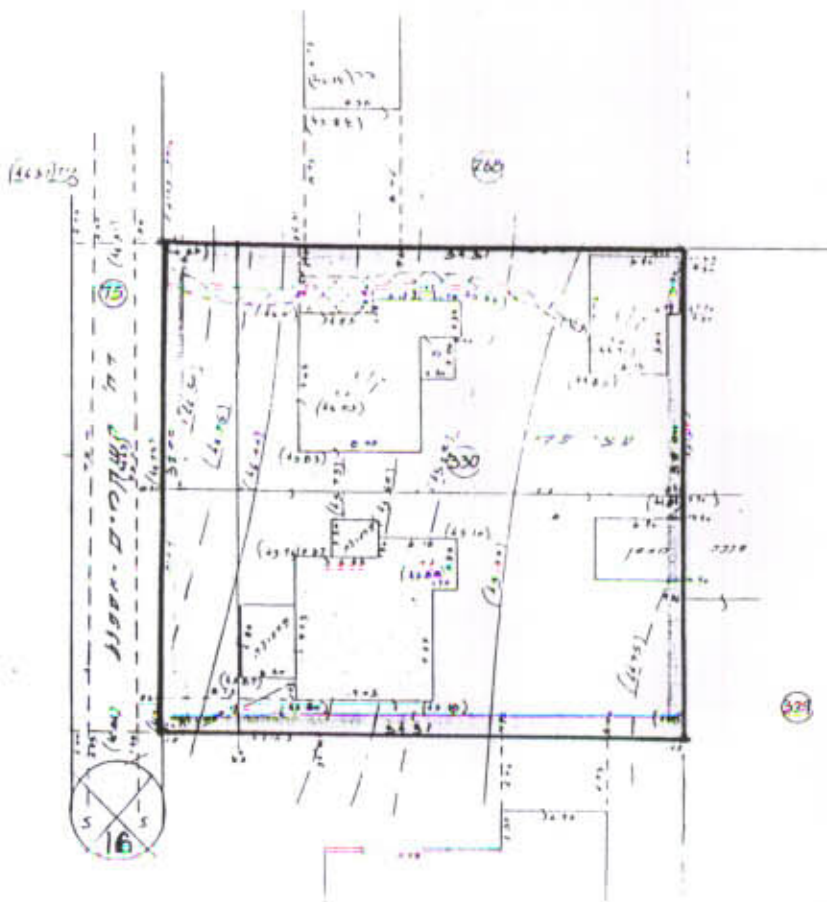
תחום הבנייה: 4224
 מספר חוק: 3000
 מספר חוק: 1224



מצב מבוקש

ק.מ. 1:500

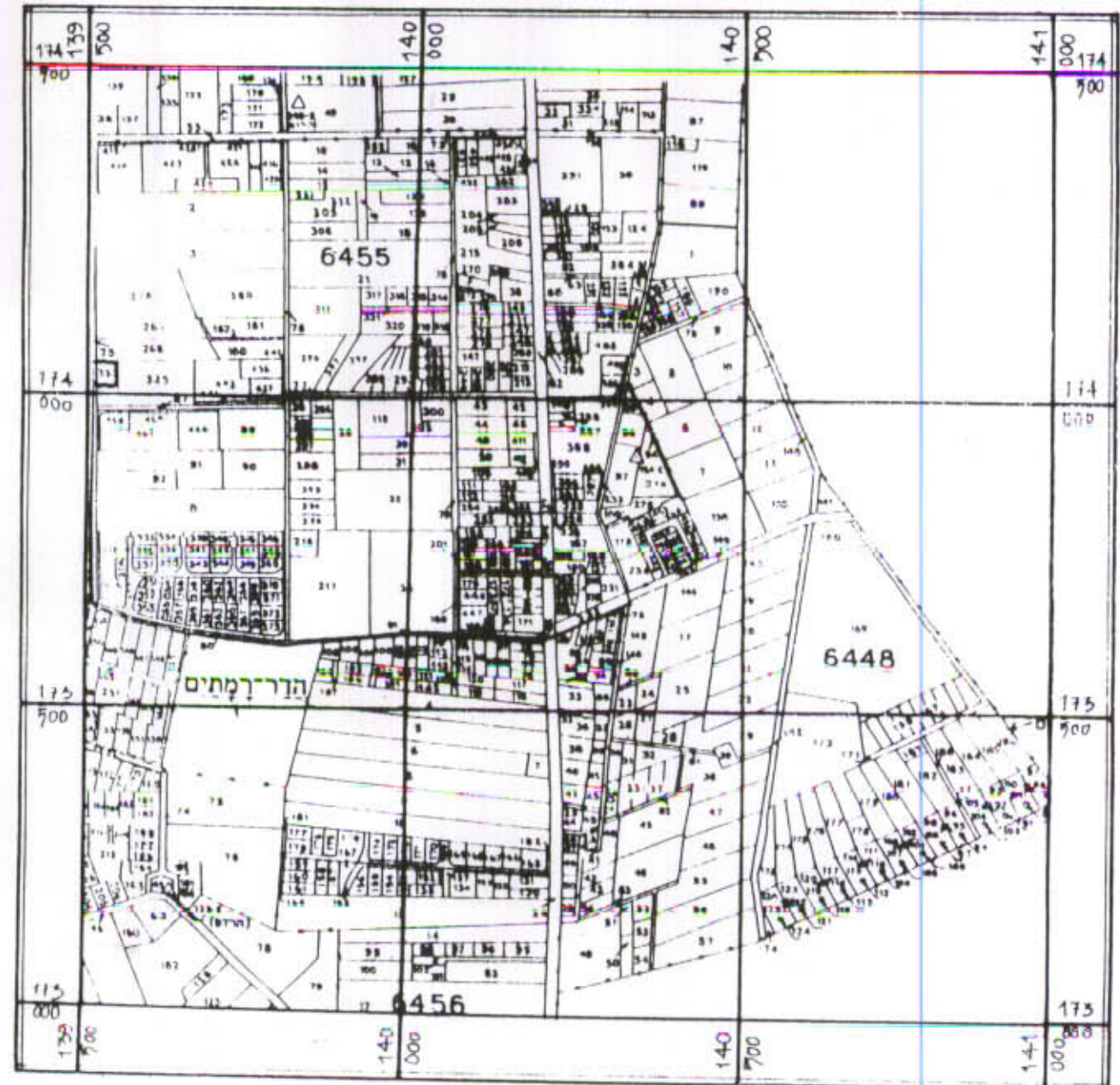
- מקרא:**
- גבול התכנית
 - אזור מגורים ב' להריסה
 - דרך קיימת
 - דרך מוצעת
 - קו בנין קדמי
 - רוחב הדרך



מצב קיים

R/6 פתוח 1:500

- מקרא:**
- גבול התכנית
 - אזור R/6 פתוח
 - דרך קיימת



תרשים הסביבה

ק.מ. 1:10,000

מרחב תכנון מקומי "הדרים"
 תכנית מתאר מקומית הר/46
 שינוי לתכנית R-6 פתוח והר/במ/600
 ועדה מקומית לתכנון ובניה "הדרים"
 19-12-1994
 נתקבל

מחוז המרכז
 נפה: פתח תקוה
 מקום: הוד השרון
 גוש: 6455, חלקה: 330; שטח התכנית: 1000 מ"ר.
 היזם: ג.בע "הדרים" ובעלי הקרקע
 המבצע: עיריית הוד השרון ובעלי הקרקע
 בעל הקרקע: משפ. ביצ'קוב, משפ. גרין
 המתכנן: אדר.ש. קלנר

נבדק וניתן לפרסם
 תאריך: 19.12.94
 מוכנת: [Signature]

אישורים:

- היזם: [Signature]
- המבצע: [Signature]
- הבעלים: [Signature]
- המתכנן: [Signature]

תאריך: 19.12.94

שלום קלנר-אדריכל
 רחוב בני-בית 7
 ת.ד. 83, תוד-השרון
 09-406535

משרד הנגיש מחד המרכז
 תחום הבנייה והר/במ/600
 תאריך: 19.12.94
 אישור תכנית מס' 46
 התכנית מאשרת מבחן סעיף 1108 לחוק

ועדה מקומית לתכנון ובניה "הדרים"
 ת.ד. 5-46
 תאריך: 19.12.94
 מספר חוק: 4224
 מספר חוק: 3000
 מספר חוק: 1224