

מרחב תכנון מקומי "הדרים"
 תכנית מתאר מקומית מס' הר/53/א'
 שינוי לתכנית מס' הר/53/א'

משרד הפנים
 רפ"ח מנהל
 05-07-395
 נתקבל

- מחוז : המרכז
- נפה : פתח-תקוה
- מקום : הוד-השרון
- גוש : 6442
- חלקה : 206
- השטח : 1.010
- היוצם : ז.ב.ע. "הדרים" ובעלי הקרקע
- המתכנן : יאיר דוידובסקי - מודר מוסמן
- המבצע : ערית הוד השרון ובעלי הקרקע
- בעל הקרקע : דרית זורם גולדברג
- ק.מ. : 1:250

נבדק ונתון להפקיד / אשכול
 תאריך: 24/7/95
 חתום: [Signature]



- מקרא - מצב קיים (עפי' הר/53/א')
- גבול התכנית
- אזור מגורים א'
- דוך מוצעת
- שטח ציבורי פתוח

- מס' דרך
- קו בנין
- דוחב דרך

חתימות
 היוצם
 [Signature]

המתכנן
 יאיר דוידובסקי
 מודר מוסמן
 דחי' דפוס 8, הוד השרון
 טל. 09-970772

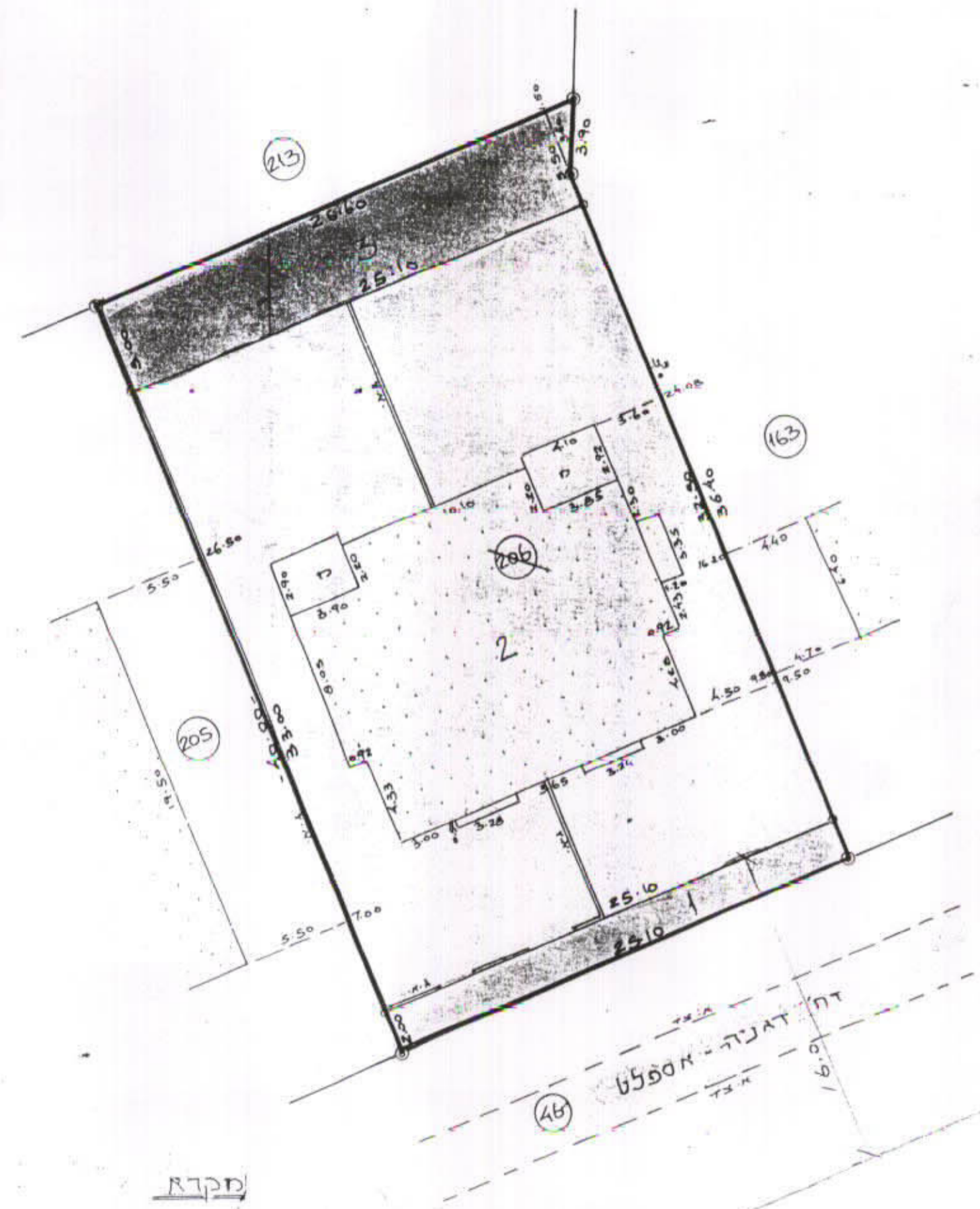
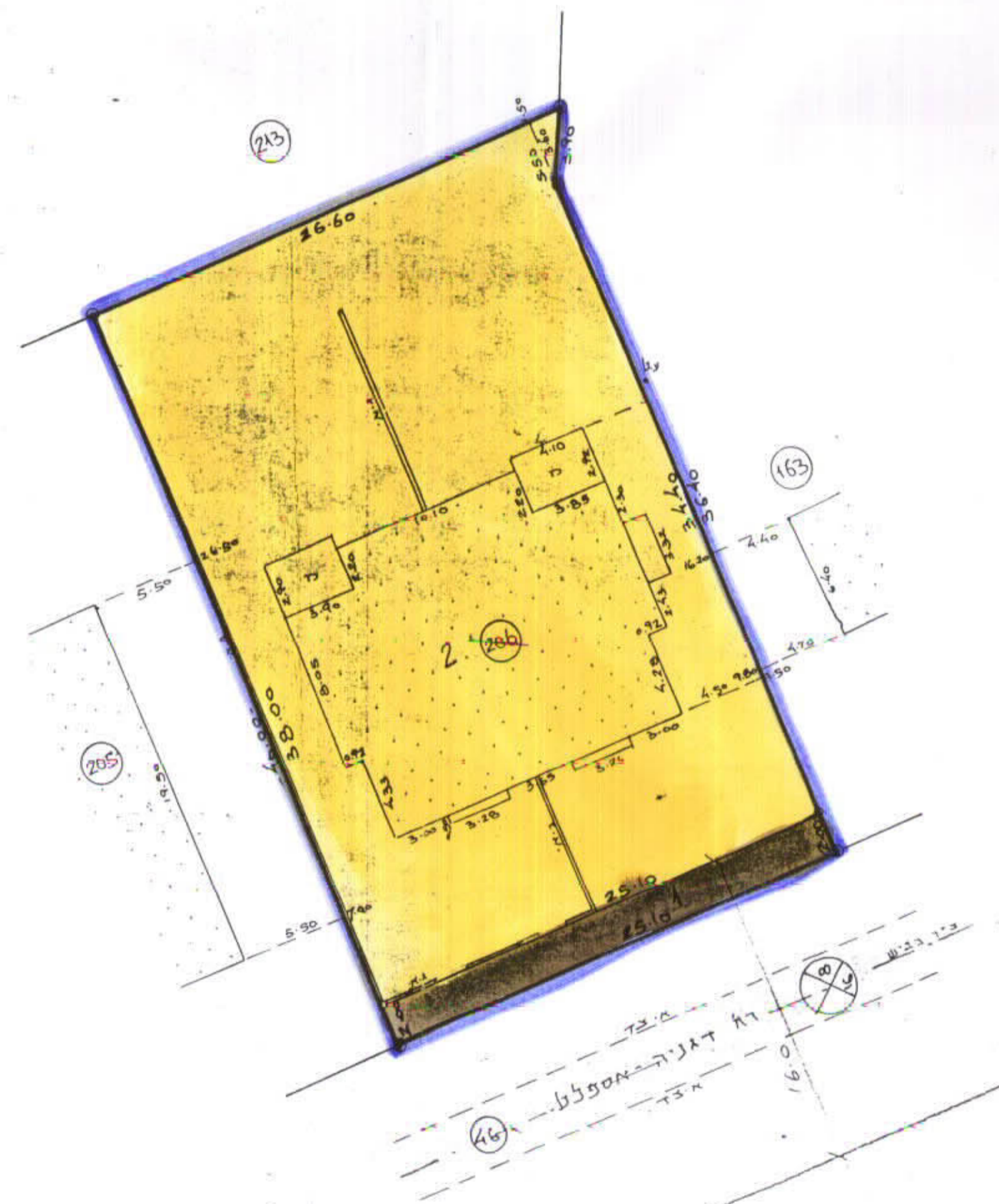
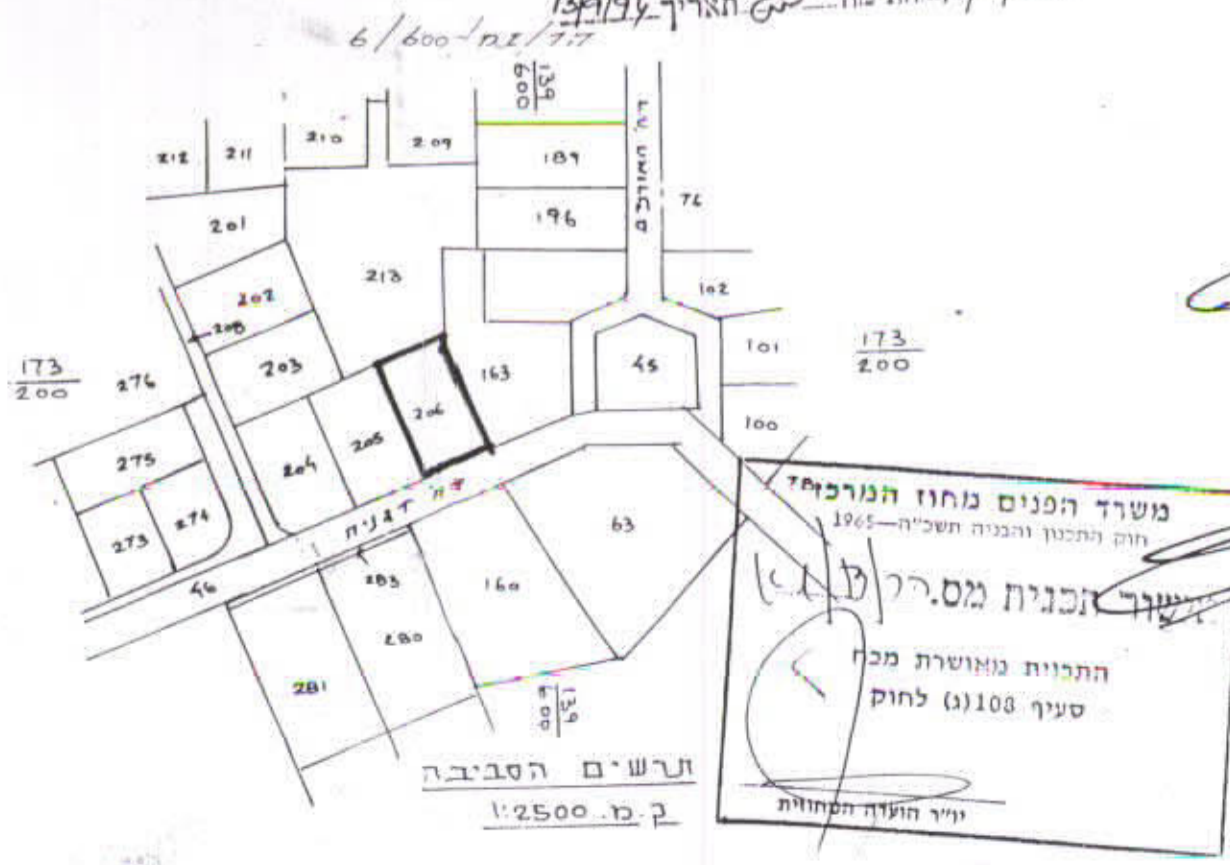
המבצע
 [Signature]

בעל הקרקע
 [Signature]

תאריך נוסחבד 92
 22/7/95


חוק התכנון והבניה תשכ"ה-1965
 הועדה המקומית לתכנון ובניה "הדרים"
 תכנית מתאר מקומית מס' הר/53/א'
 חטיב 2
 ביועדה מס' 292 מיום 11/11/94
 החלטת ההגדרה לועדה המחוזית להפקדה
 תאריך: 24/7/95
 חתום: [Signature]

בהודעה עפ"י החלטת "המחוזית" בשיבתה
 מיום 24/7/95 ותמיכה
 תאריך: 24/7/95



מצב קודם

0.050	1
0.960	2
1.010	(206)



- מס' דרך
- קו בנין
- דוחב דרך

מקרא

- גבול התכנית
- אזור מגורים א'
- דוך מאושרת (עפי' הר/53/א')

שטח שטחים-מצב קיים

0.050	1
0.825	2
0.135	3
1.010	(206)

מצב קיים