

30.12.81
hd 3294

ש/ת. מפורטת הר/294/3

מרחב תכנון מקומי הדרים

לוח אזורים

הערות	קוי בנין			גובה הבנין	אחוזי בניה	גודל החלקה	יעוד החלקה
	אחורי	צדדי	קדמי				
	5 מ	4 מ	כחוסומון בתשריט	שתי קומות	40% מקס.	500 מר.	מסחרי
	בניה מותרת לפי אשור הועדה המקומית					4300 מר.	שטח לבניני צבוח

מחוז המרכז
נפה פתח תקוה
מקום הוד-השרון
גוש 6443, חלקות: 59, 63, 69 (חלקים)
היוזם ומ.הדרים
המבצע מ.מ.הוד-השרון
מתכנן אדריכל ע.קלנר
בעלי-הקרקע מ.מ.הוד-השרון

מקרא

אזור לבניני ציבור
אזור מסחרי
דרך קיימת
דרך חדשה
שטח צבורי פתוח
גבולות התכנית
דרך לבטוח

משרד הפנים
חוק התכנון והבניה תשכ"ה-1965

מחוז מרכז

מרחב תכנון מקומי הדרים

הכנית מס' 3/294/ה

הוקדה המחוזית בישיבתה ה- 25/4

מיום 21.10.81 החליטה לתת תוקן

להכנית הנזכרת לעיל.

סגן מנהל כללי לתכנון [חתימה]

יועץ ראש היעוץ [חתימה]

חוק התכנון והבניה תשכ"ה-1965
הועדה המקומית לתכנון ובניה "הדרים"

הכנית מס' 3/294/ה

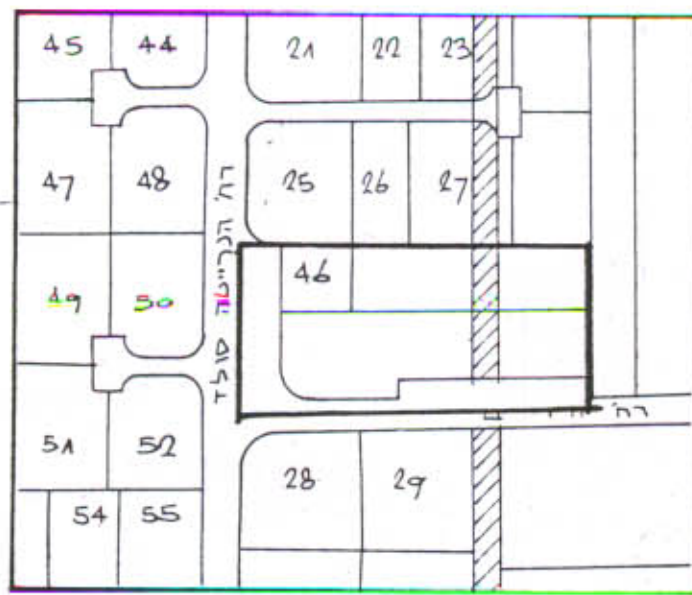
בישיבה מס' 154 מיום 24/10/79

החלט: להמליץ לועדה המחוזית להפיק


תקן היעוץ [חתימה]

אישורים


שלום קלנר - אדריכל
סמך הירק 6. הוד-השרון
מס' 052-22933



תרשים סביבה 1:2500



1:1250 תכנית מוצעת



1:1250 מצב קיים
לפי הר/294/2