


מחוז המרכז

מרחב תכנון מקומי שרונים
 תכנית שינוי למתאר הצ/4-1/105 א'
 שינוי להצ/4-1/105 ולמתאר הצ/130
 המבקש: מ.מ. קדימה-ועדה מקומית שרונים
 המתכנן: הועדה המקומית- שרונים
 בעל הקרקע: מגידו דוד
 גוש: 8041 חלקות: 44,45,46
 קנה מידה 1:500
 שטח התכנית: 6215 מ"ר

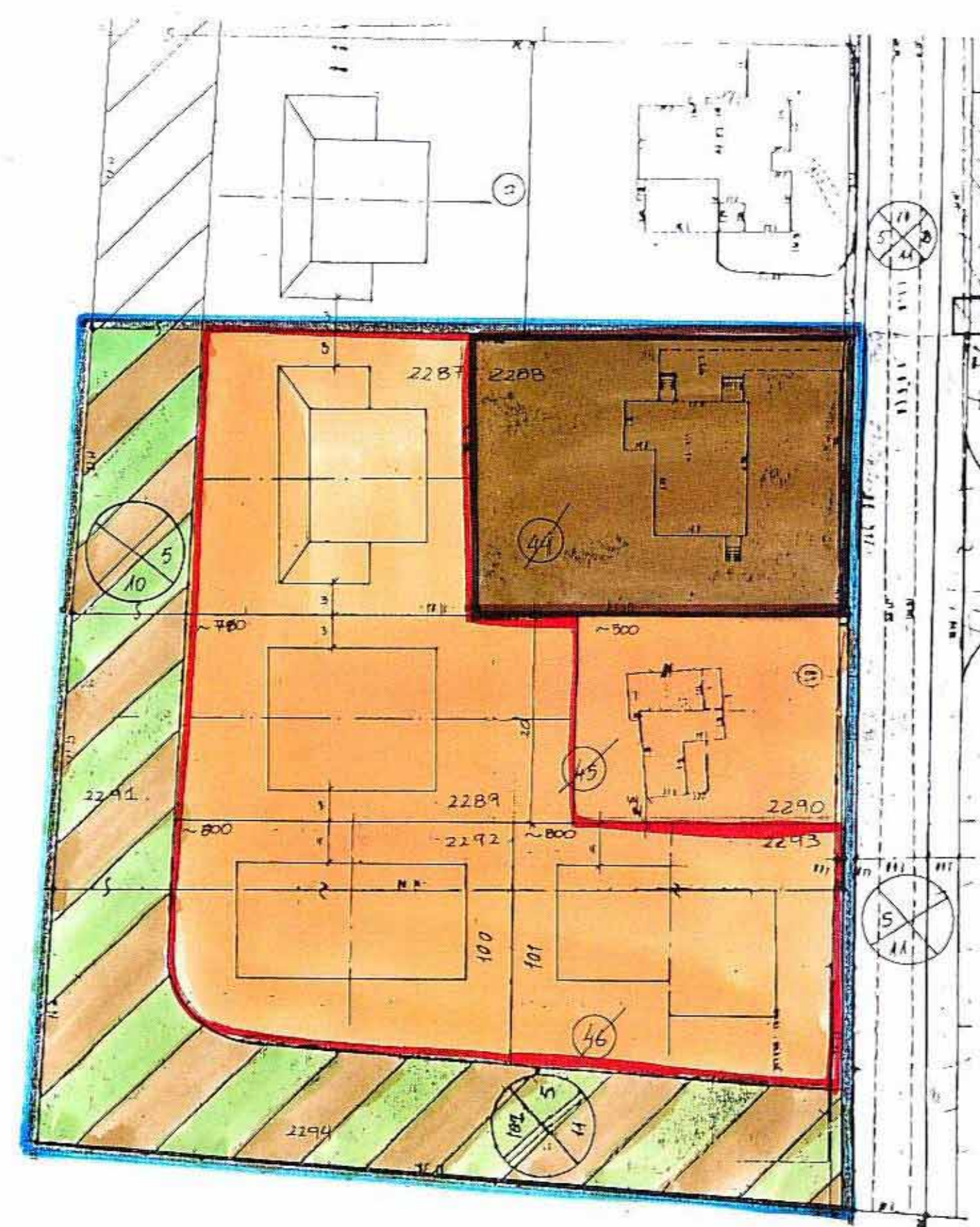


חתימת הרשות:

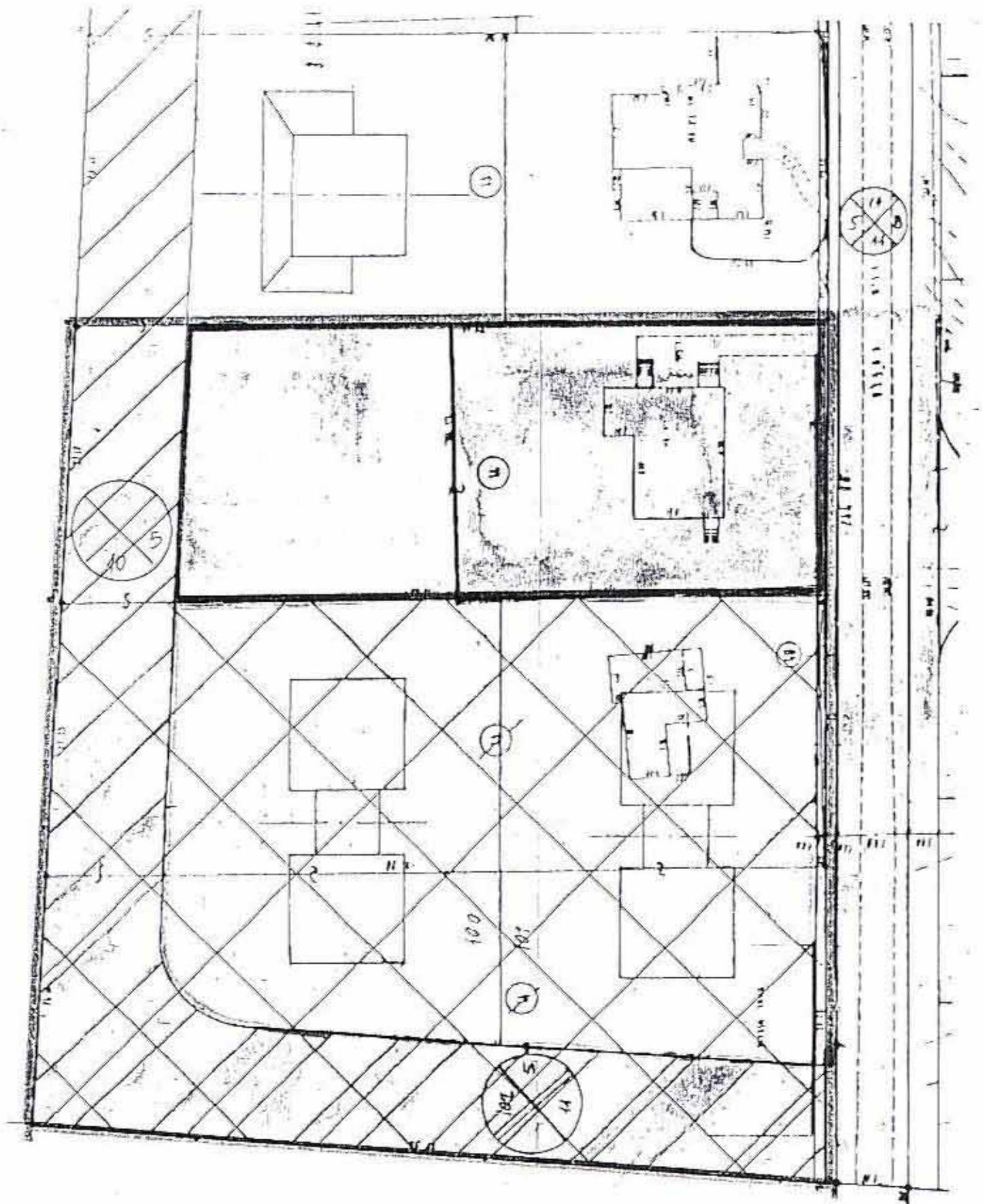


- מקרא:
- גבול הונכנית
 - אזור מגורים א/מיוחד
 - דרך משולבת
 - דרך קיימת
 - אזור איזור חלוקה
 - שטח לחבני ביבוד

טבלת חלוקת חלקות		טבלת אחוז חלקות	
מסד חלקה	מסד חלקה	מסד חלקה	מסד חלקה
45	2051	45	2051
46	2139	46	2139
47	2293	47	2293
48	2290	48	2290
סך	4185	סך	4185



מצב מוצע ק.צ. 1:500



מצב קיים ק.צ. 1:500
 עפי' תכנית הצ/4-1/105



תדפיס סביבה ק.צ. 1:5000