

מרחב תכנון מקומי אלטייבה  
 תכנית שנוי מתאר טב/2578  
 תקון לתכנית טב/13/11/13

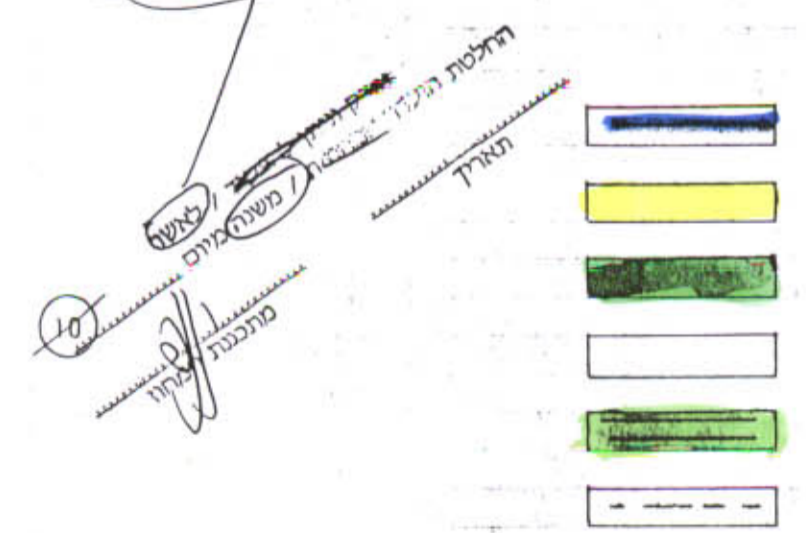
الجنة المحلية لتنظيم والبناء - الطيبة  
 חוק התכנון והבניה תשכ"א - 1965  
 הועדה המקומית לתכנון ולבניה אל-טייבה

תכנית מס' טב/ 2578  
 המלצה להפקדה בישיבה מס' 2/93 מיום 8/4/93

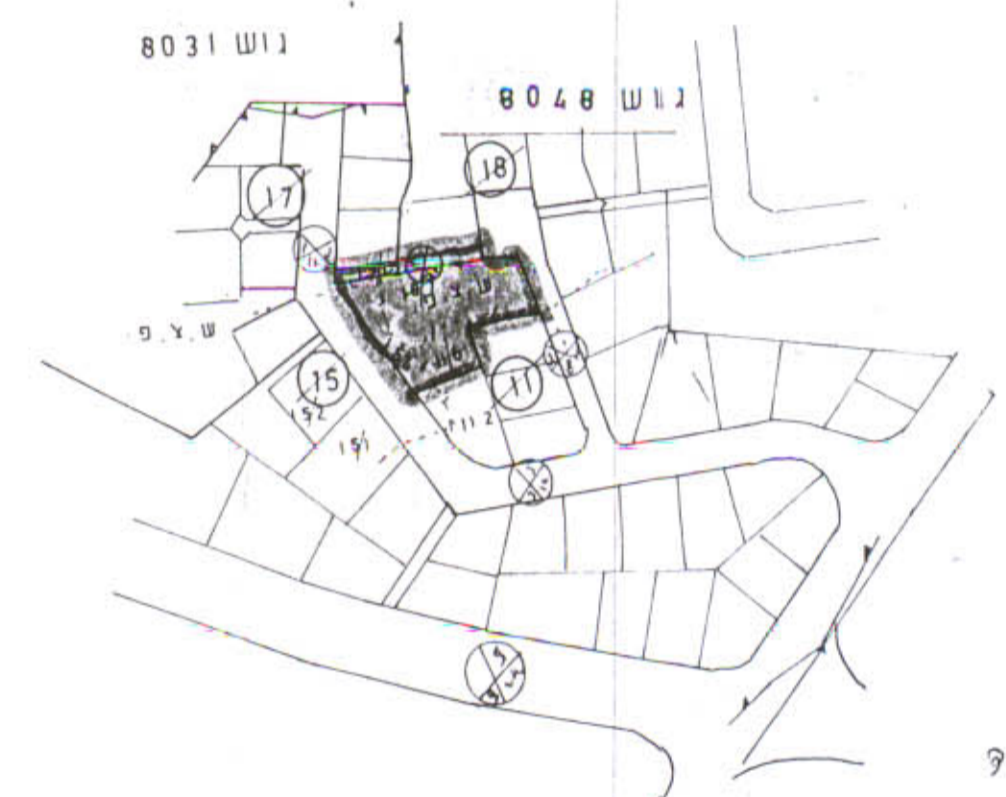
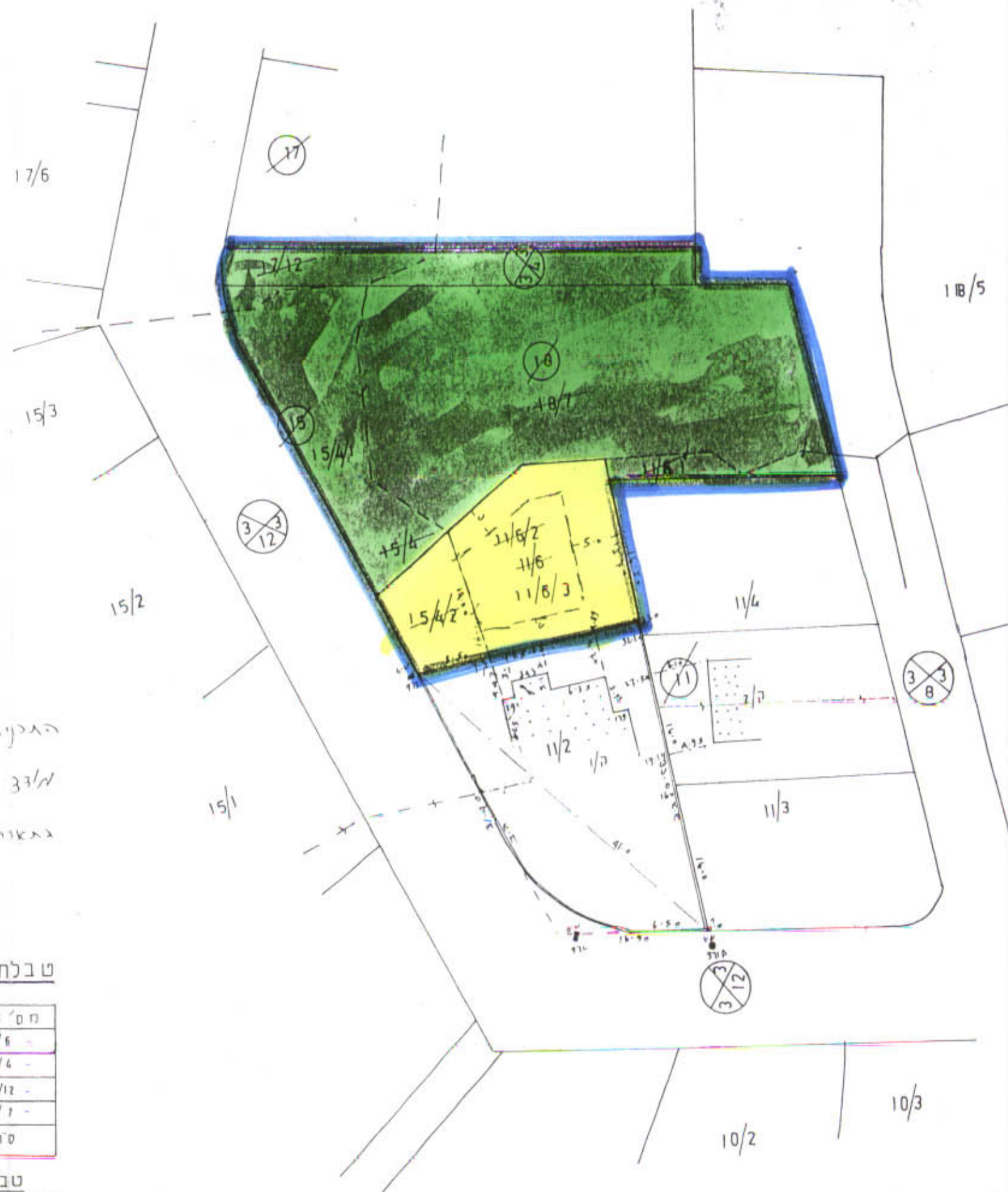
המזכיר: *[Signature]*  
 מנהל: *[Signature]*

מחוז השרון  
 נפה טייבה  
 המקום נוש/חלקה 8048 / 18, 17, 15, 11 חח  
 הייום העודה המקומית לתכנון ולבניה אלטייבה  
 המחבר מח' טיכנית אלטייבה  
 שטח התכנית 1.863  
 ק"מ 1:500

משרד הפנים מחוז תמ"מ  
 חוק התכנון והבניה תשכ"א - 1965  
 אישור תכנית מס' 2578/טכ  
 חתומה מאושרת ספח סעיף 108(ג) לחוק  
 יו"ר חטיבת התכנון



מקרא  
 גבול התכנית  
 אזור מגורים נ"ש צ"פ  
 ש"פ  
 דרך קיים  
 שכיל  
 קו בנין



הבקשה לעדכון ח"ט מגישה  
 מ"ר אריאל שניידר  
 באו"מ 28/1/93

חרשים מצב קיים לפי טב/13/11/13  
 ק.מ. 1:2500

טבלת שטחים מצב קיים

מס' מורש	מט' ר'	ישוד
11/6	0.350	ש.צ.פ.
15/4	0.396	ש.צ.פ.
17/12	0.180	ש.צ.פ.
18/1	0.957	ש.צ.פ.
סה	1.883	

2. טבלת חלוקה מוצעת

מס' מורש	מט' ר'	ישוד
11/6/1	0.055	ש.צ.כ.
11/6/2	0.310	מגורים נ
11/6	0.365	

3. טבלת חלוקה מוצעת

מס' מורש	מט' ר'	ישוד
15/4/1	0.306	ש.צ.כ.
15/4/2	0.090	מגורים נ
15/4	0.396	

4. טבלת אחוד מוצעת

מס' מורש	מט' ר'	ישוד
11/6/2	0.310	
15/4/2	0.090	
11/6/3	0.400	דרך כחאל ננימה

חרשים מצב מוצע ק.מ. 1:500