

2613/26

1 מתוקן

2613/26

1/2 באוקטובר 1995



29.01.95

מרחב תכנון מקומי אלטייבה

תכנית שנתית מתאר טכ/2613

תקון לתכנית מפורטת טב/במ/2500

اللجنة المحلية لتنظيم والبناء - الطيبة
 חוק התכנון והבניה תשכ"א - 1965
 הועדה המקומית לתכנון ולבניה אל-טייבה

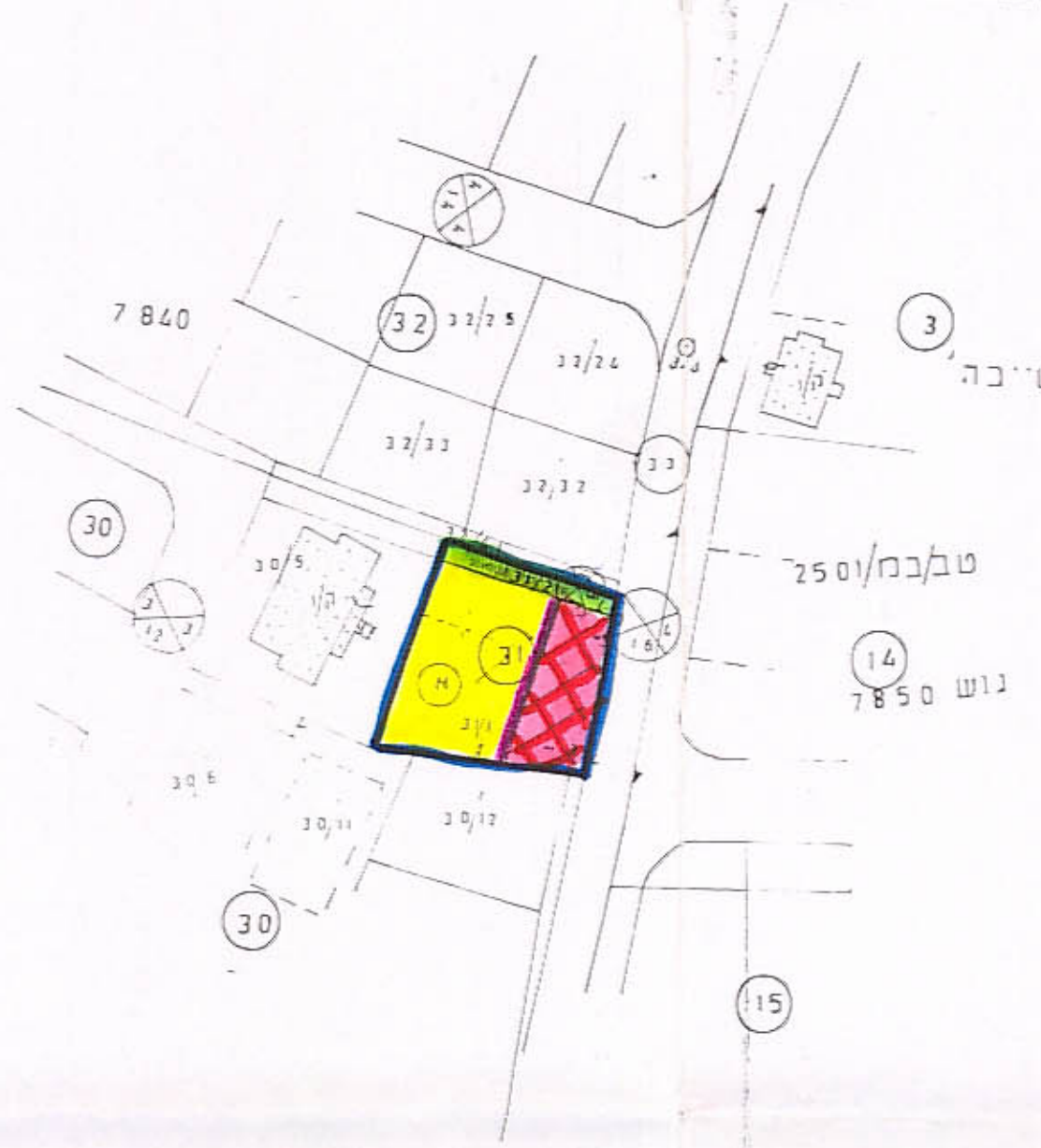
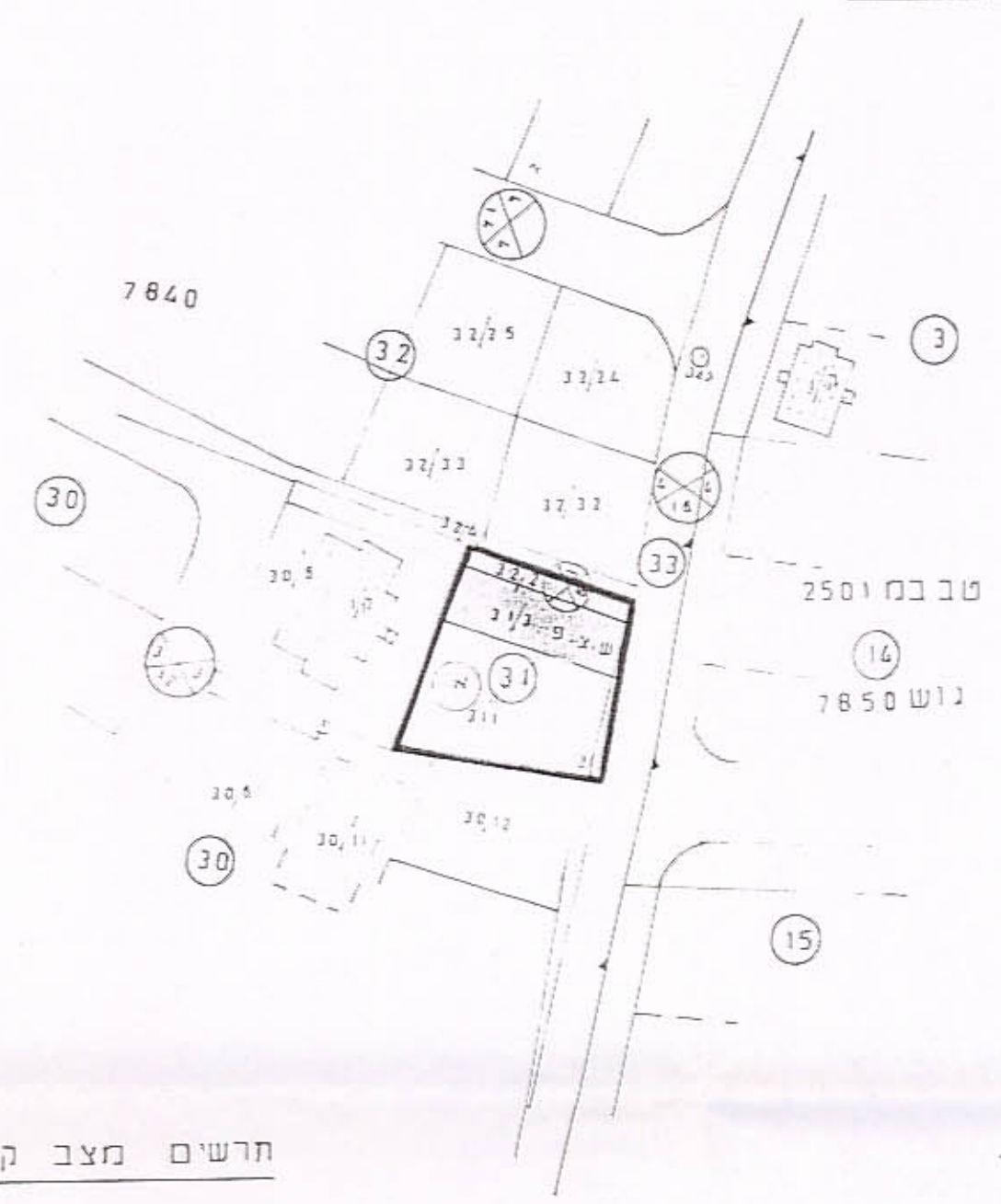
תכנית מס' טב/ 2613
 הומלצה להפקדה בישיבה מס' 5192
 מיום 9/19/92
 מהנדס תוכנית

טבלת שטחים מצב מוצע

י.ע.ד	שטחים	מחוזים	מס' י"ח
מגורים	0.739	50.0	6.0
שבייל+דורך+מפרץ חניה	0.493	40.0	—
סה"כ	1.232	100.0	—

טבלת שטחים מצב קיים


י.ע.ד	שטחים	מחוזים	מס' י"ח
מגורים	0.739	50.0	6.0
שבייל+דורך+מפרץ חניה	0.493	40.0	—
סה"כ	1.232	100.0	—



- מחוז : המרכז
- נפה : השרון
- נוש : 7840
- חלקה : 31 בשלמות
- היוזם : הועדה המקומית לתכנון ולבניה אלטייבה (אחמד מוחמד אלקט)
- המתכנן : יוסף גומעה - מהנדס בנין
- ש.תכנית : 232 ד' 1
- ק.מ. : 250 11

מקרא

- נבול התכנית
- אזור מגורים
- שבייל
- דרך קיים
- מפרץ חניה
- ש.צ.פ.
- דרך מוצע



משרד הפנים מחוז המרכז
 חוק התכנון והבניה תשכ"א - 1965

אישור תכנית מס' 2613/26

התכנית מאושרת מכח
 סעיף 108(ג) לחוק

לשכת הערים המחוזית

תרשים מצב קיים לפי טב/במ/2500
 ק.מ. 1:1250

תרשים מצב מוצע
 ק.מ. 1:1250

החלטת הוועדה המחוזית / מנהל מחוז המרכז
 לאשר / לא לאשר
 ממונת העיר