







אפרון בנין ערים גלילי, מחולק
תכנית בנין ערים מס' 448/א
(תיקון לת.ב.ע. גמ/448/א)

צמח: פתח תקוה, המקום: ראש העין
גוש: 4271

חלק מחלקה 1 בגוש XIV שכונה ג
שטח התבנית: 23 דונם בערך
בעל התענה: הועדה המקומית לבנין ערים, האדון הגלילי.
בעל הקרקע: גיטות הפתח
המתבנין: גלשבה המחוקקת לתכנון

הועדה המקומית לבנין ולתכנון ערים
עמדת התכנון במקום המוצע

מפת

-  גבול התכנית
-  אגושים לבנינים צמודים
-  מסחה
-  שטח צבורי פתוח
-  בנין קיים
-  בנין להריסה



ק.מ. 1:1250

רשימת יעוד השטחים

מס' החלקות	שטח	איתר עבור	יעוד השטח
1	7330	בט.ע.א.א.	בנינים צמודים
2	740	בט.ע.א.א.	בנינים צמודים
3	770		
4	3500		
5	640		
6	670		
7	670		
8	750		
9	800		
10	700	לשבת הסעד	
11	700		
12	700		
13	700		
14	1.750		מס.ה.כ. שטח צבורי פתוח
סה"כ	3.280		
סה"כ	23.000		

מסדר הפנים
מס' תכנית בנין ערים 1934
מס' תעודת לבניה ולתכנון ערים
מס' חזון המדינה
מס' 448/א
הועדה המקומית לבנין ולתכנון ערים
ראש העין

מסדר הפנים
פקודת בנין ערים 1936
מס' תעודת לבניה ולתכנון ערים
מס' חזון המדינה
מס' 448/א
מס' 80
17.6.58
הועדה המקומית לבנין ולתכנון ערים
ראש העין

מס' תעודת לבניה ולתכנון ערים
מס' חזון המדינה
מס' 448/א
מס' 80
17.6.58
הועדה המקומית לבנין ולתכנון ערים
ראש העין

217
1:1250
28.11.58