

400/7267

# מרחב תכנון מקומי רחובות

## מחוז המרכז

### שינוי תכנית מתאר רח/400/32

### שינוי לתכנית רח/400

מחוז	המרכז
נפה	רמלה
עיר	רחובות
גוש	3700
חלקה	50

תוכן התכנון מוגדר על ידי תוכנית מתאר מקומית מס' 32/400/7267  
 תאריך תחילת התכנון: 8.12.90  
 תאריך תחילת השינוי: 7.2.90

בעל הקרקע: נתן גרונדלנד  
 היוזם: עיריית רחובות - הועדה המקומית

המתכנן: סלו בן-עמי-אדריכל

שטח התכנית: 0.801 דונם

משרד הפנים מחוז המרכז  
 חוק התכנון והמיתקן תשכ"ח-1968  
 אישור תכנית מס' 32/400/7267  
 התכנית מאושרת מכח סעיף 108 לחוק  
 יו"ר הוועיה



טל בן-עמי, אדריכל  
 טרדאי 7 ראשליץ  
 ס"ר 71933  
 תל-03-9660158

שורך התכנית

יזם התכנית: בעל הקרקע

החלטת הוועדה המקומית / בעל מקום: סקרא  
 תאריך: מתאריך הנוחו

- גבול התכנית
- איזור סגורים א'
- איזור סגורים א' סוחד

רחובות

גוש 3700

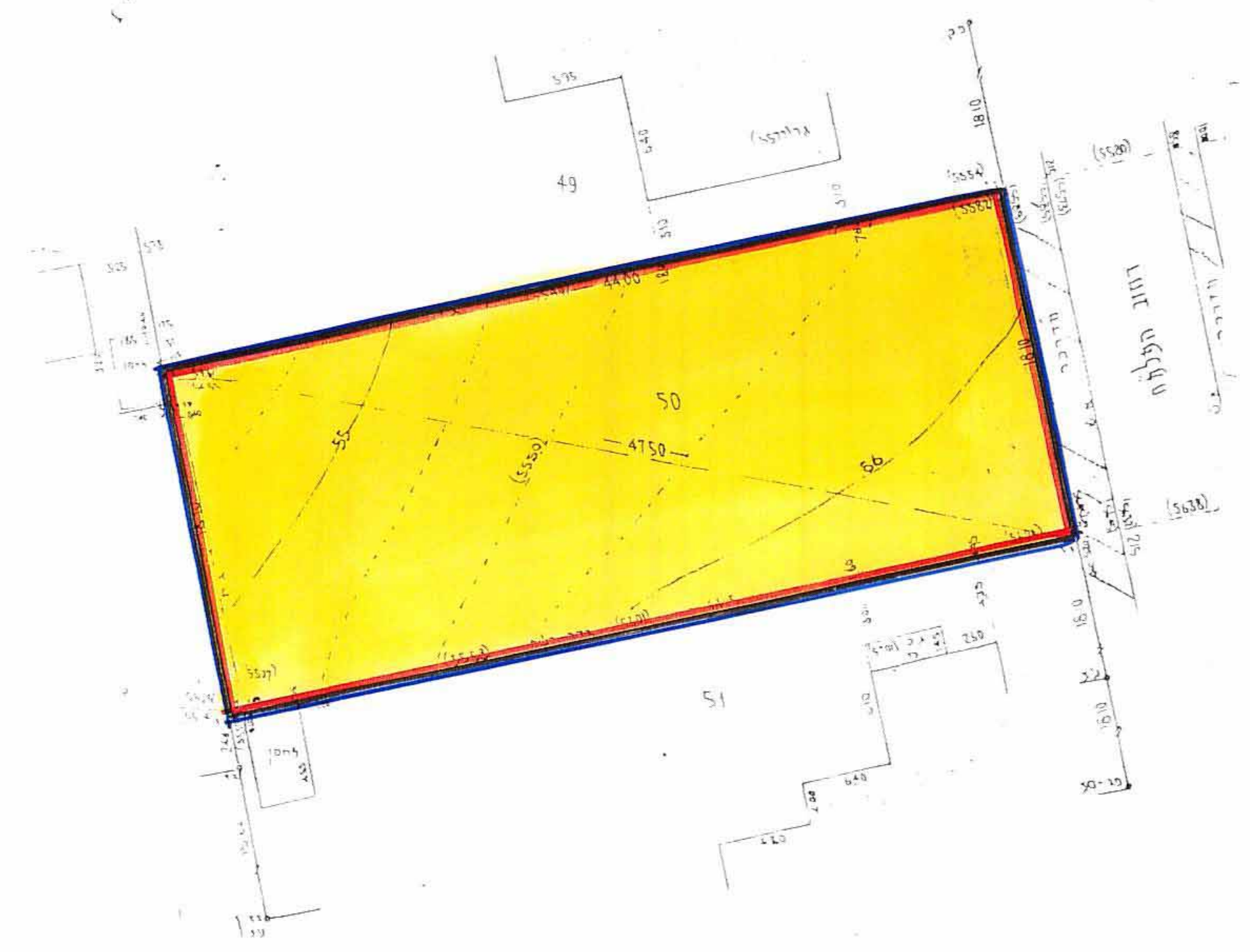
חלקה 50

חוק לבנין נתן גרונדלנד

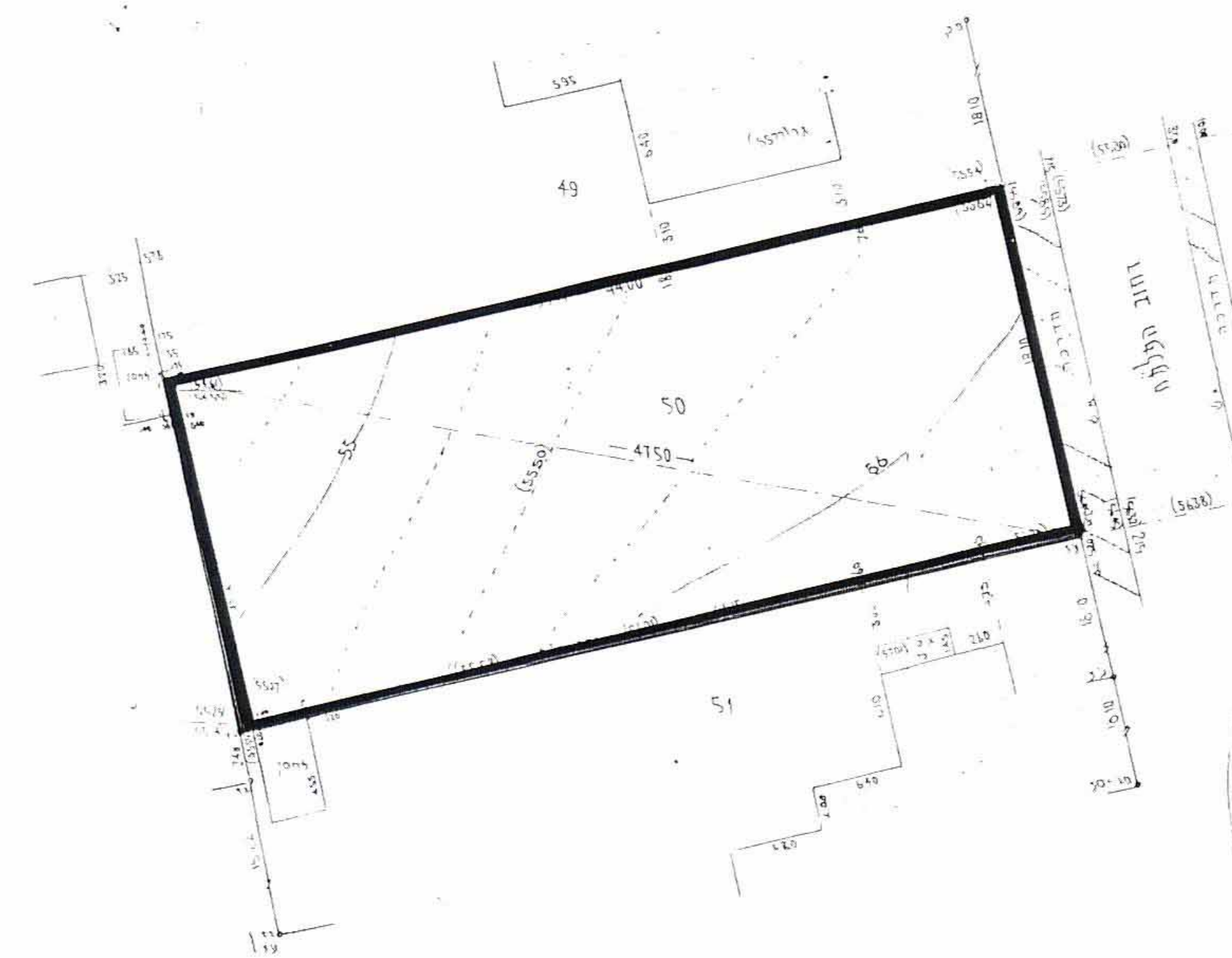
השטח 0.801 ד"מ

תרה טופוגרפיה

ק.מ. 1:250

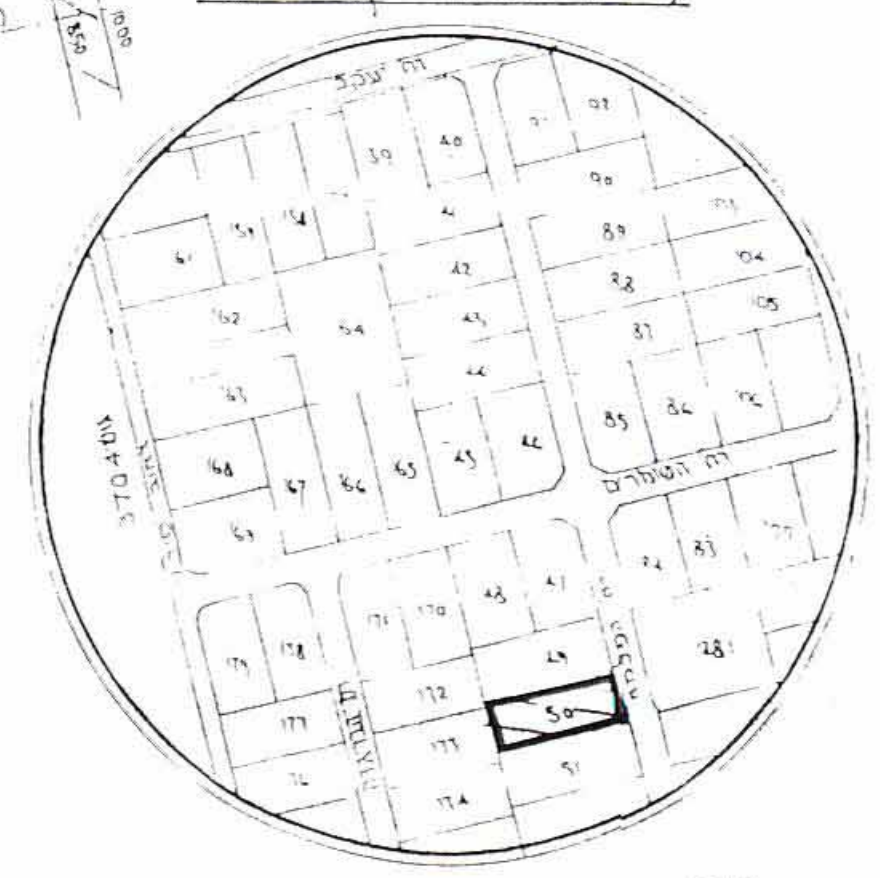


**מצב מוצע**  
 1:250



**מצב קיים**  
 1:250

תו"מ סביבה ק.מ. 1:2500



צילום

זוגות המוסקס על רקע צילום ד"מ 1:2500 (5335)

תל אביב 5.11.90  
 תל אביב 15.3.90  
 ולדוד טוב לקח את  
 דקותיו קבועה  
 ד"ר רובינשטיין הלוי ע.