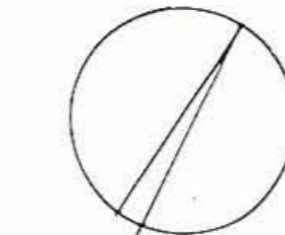


4507073

מרחב תכנון מקומי רחובות תכנית רח/550/א/6 שני לתכנית רח/550/א




גאוגרף-תכנון ייחודי מקרקעין ונכסים בנייני
תכנית תש"פ
משרד התכנון והבניה ע"י ועדה
שם:
חתימה:

מחוז : המרכז
נפה : רחובות
עיר : רחובות
גוש : 3694
חלקות : 221,220,57-55,53-51,48,44,43,41,38,37
גוש : 3703
חלקות : 611-609
יזום התכנית : הועדה המקומית לתכנון ולבניה רחובות
בעל הקרקע : שונים
מחבר התכנית : ש. יבין א. פריאון, אדריכלים ומתכנני ערים
שטח התכנית : 14,646 ד'

מקרא
גבול התכנית
גבול גוש ומוספרו
גבול חלקה ומוספרה
אזור מגורים א' מיוחד
אזור מגורים א'

משרד הפנים מחוז המרכז
ועדה התכנון והבניה תשכ"ה-1965
תכנית התכנון והבניה מס' 6/א/550
השטח המיועד לזכויות תכנון
12.7.89
3694
221



משרד הפנים
חוק התכנון והבניה תשכ"ה-1965
מחוז המרכז
מחוז המרכז
תכנית התכנון והבניה מס' 6/א/550
הועדה המקומית לתכנון ולבניה רחובות
תש"פ
ש. יבין א. פריאון
יזום התכנית

דושים צביבה 11250

2.2.89

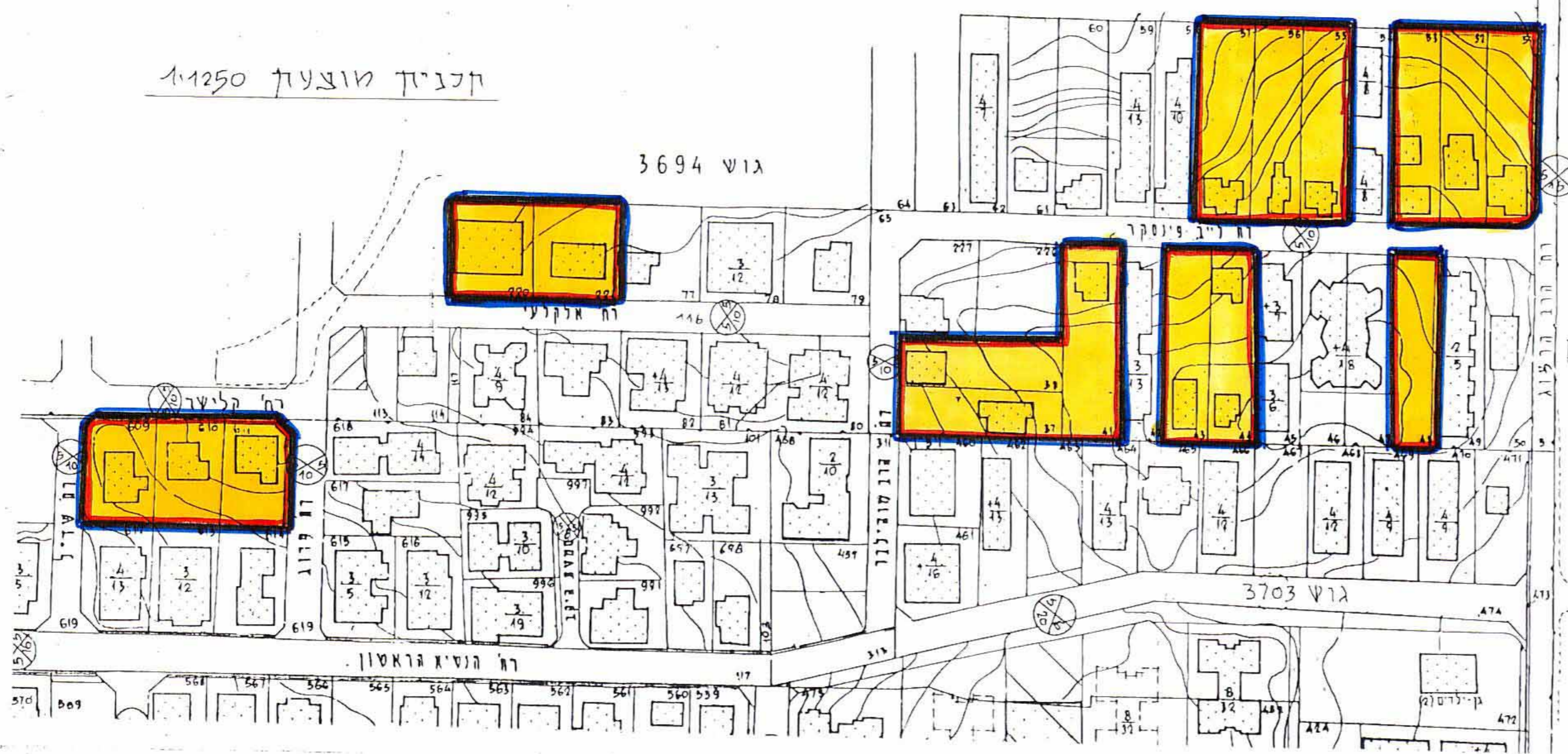
6/א/550
20.7.88
חתימת יזום התכנית

יזום - ש. יבין א. פריאון
אדריכלים ומתכנני ערים בנייני
רח' גוריון 52 תל-אביב
טל. 233334

חתימת מחבר התכנית
תאריך : 20.7.88

תכנון מוצע 11250

גוש 3694



מצב קיים 11250

גוש 3694

