

תכנית בנין ערים מפורטת מס' 7/1300
 גוש 3701 חלקות 503, 504

מסודר המניע
 חוק החכירה והבניה חוסייה-1965
 מס' 50/4
 מס' 7/1300

מחוז: _____ המרכז
 נפה: _____ הרמלה
 עיר: _____ הרחובות
 גוש: _____ 3701



חלקות: _____ 503 — 504
 שטח התכנית: _____ 814 מ'ר, 755 מ'ר, סה"כ: 1569 מ'ר

היוזם: _____ הועדה המקומית לתכנון ולבניה רחובות
 בעל הקרקע: _____ יגאל ברקוביץ
 עורך התכנית: _____ 'רתם' אדריכלות והנדסה
 רח' ש. בן ציון 55 רחובות
 טל: 054-50530

ק.מ. 1:250: _____

מס' 7/1300
 מס' 50/4
 מס' 2-3-75

מס' 7/1300
 מס' 50/4
 מס' 2-3-75

-  גבול התכנית
-  אזור מגורים א' מיוחד
-  הפקעה
-  מבנים להריסה

איחוד חלקות

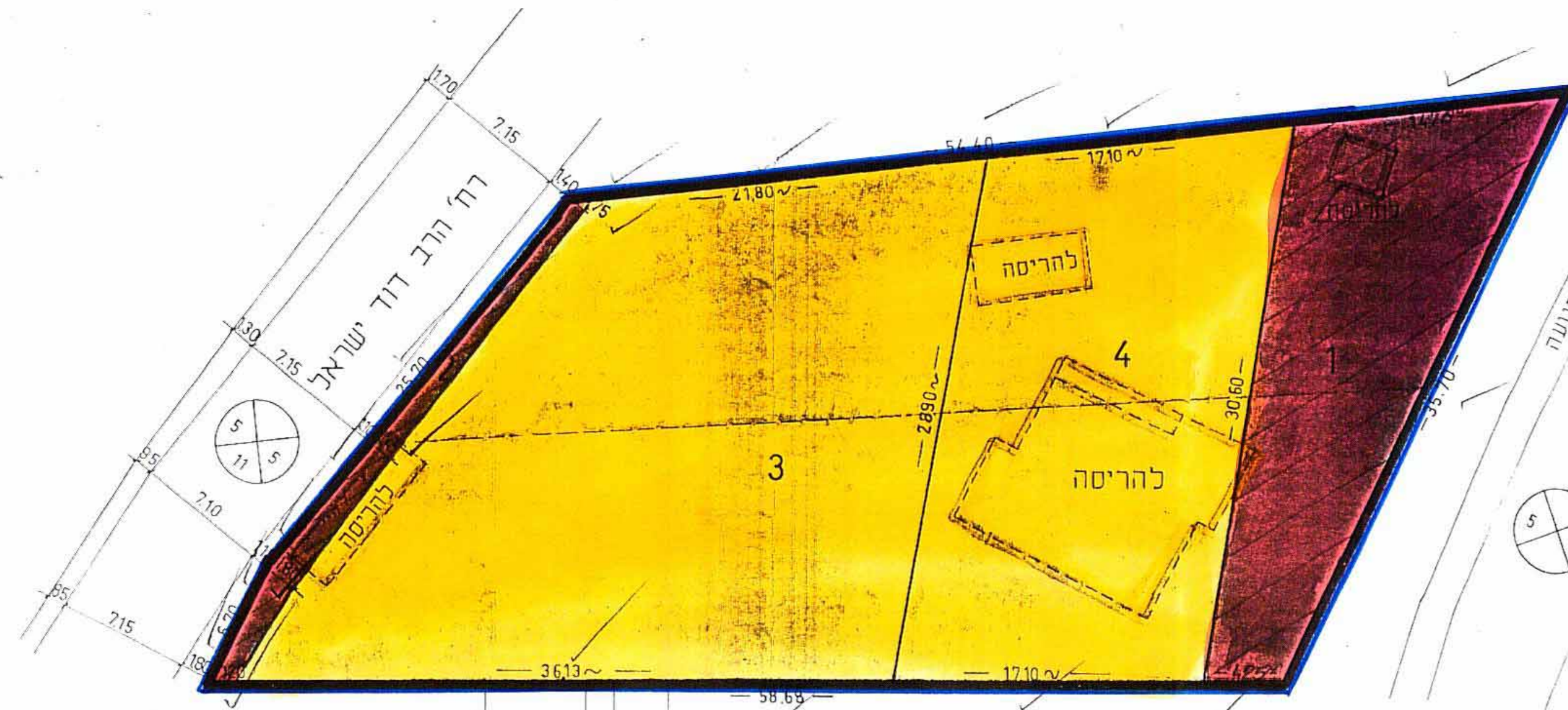
חלקה	שטח
503	814 מ'ר
504	755 מ'ר
סה"כ	1569 מ'ר

חלוקה מחדש

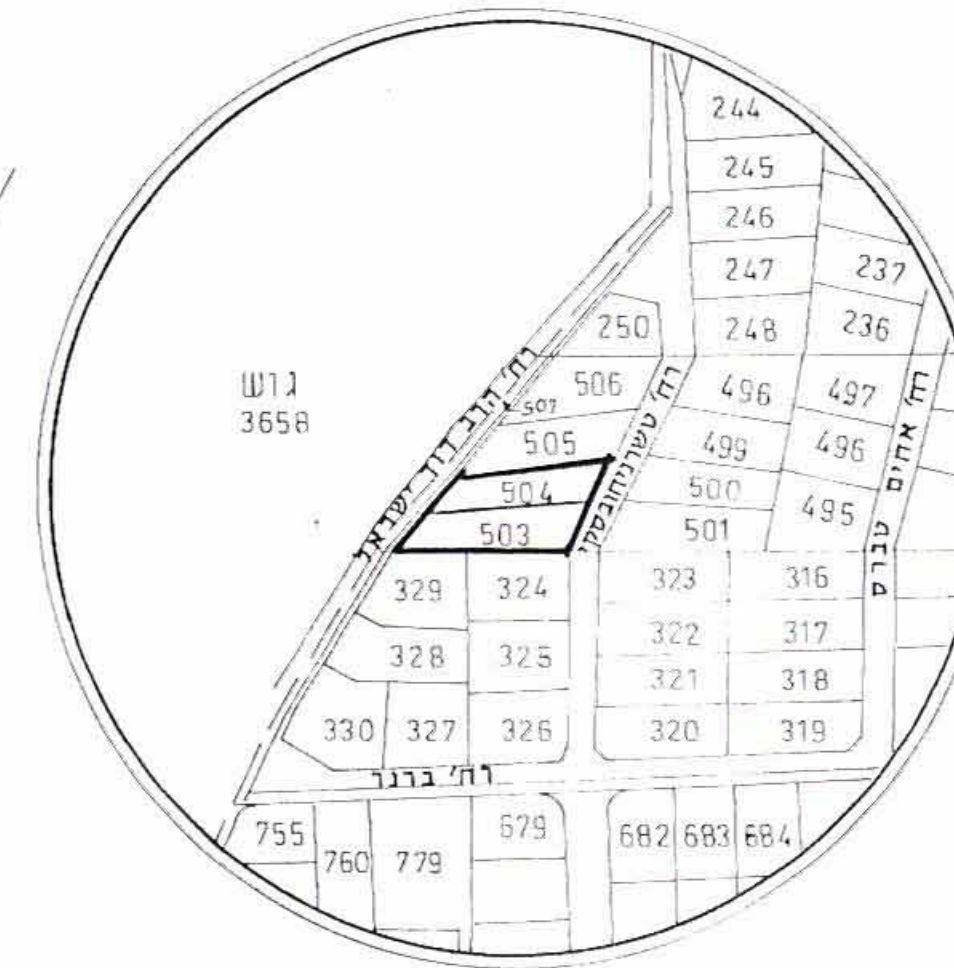
מגרש	שטח	יעוד
1	290.00 מ'ר	הפקעה
2	420.00 מ'ר	הפקעה
3	730.00 מ'ר	מגורים
4	507.00 מ'ר	מגורים
503 504	1569 מ'ר	

חתימת היוזם
 חתימת בעל הקרקע
 חתימת עורך התכנית

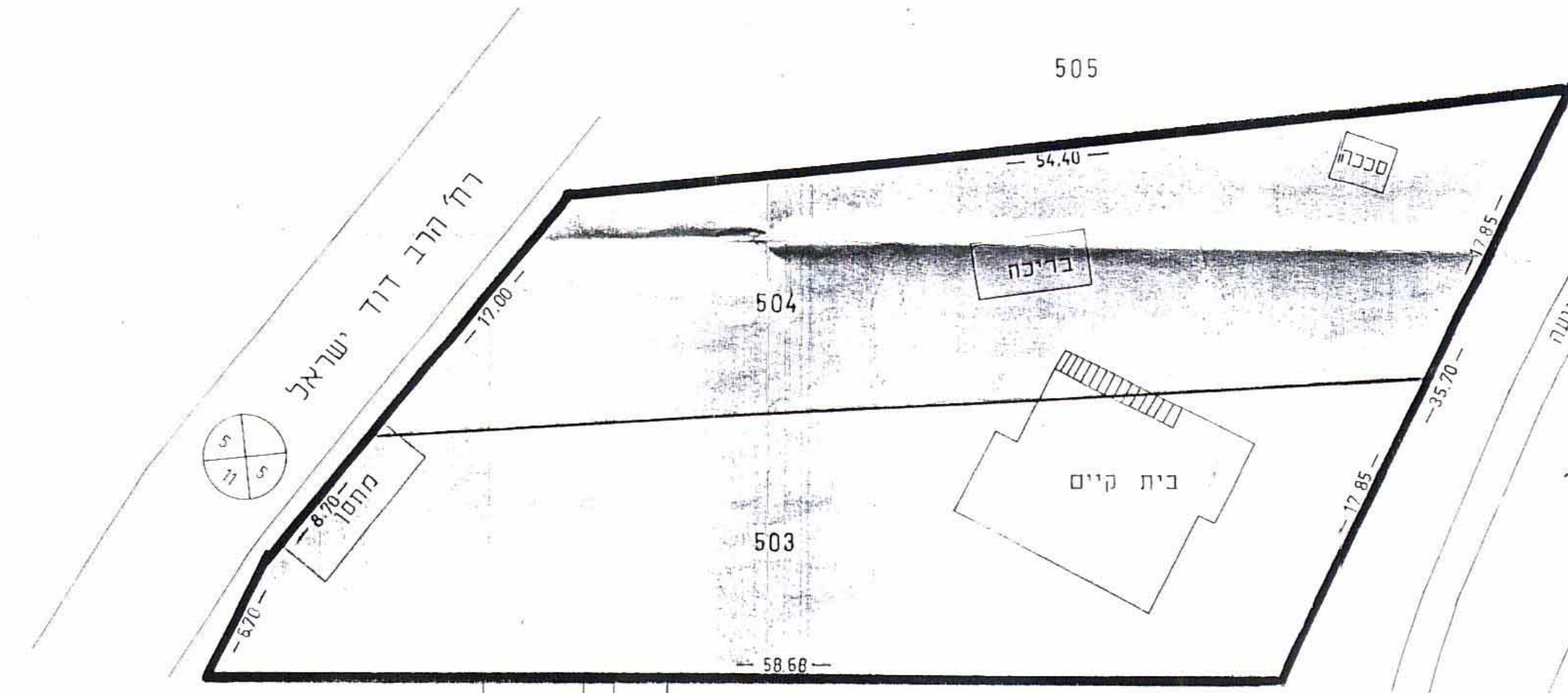
תאריך: 1.12.82



תוכנית מצב מוצע ק.מ. 1:250



תרשים סביבה ק.מ. 1:2500



תוכנית מצב קיים ק.מ. 1:250