

3 JAN 1965

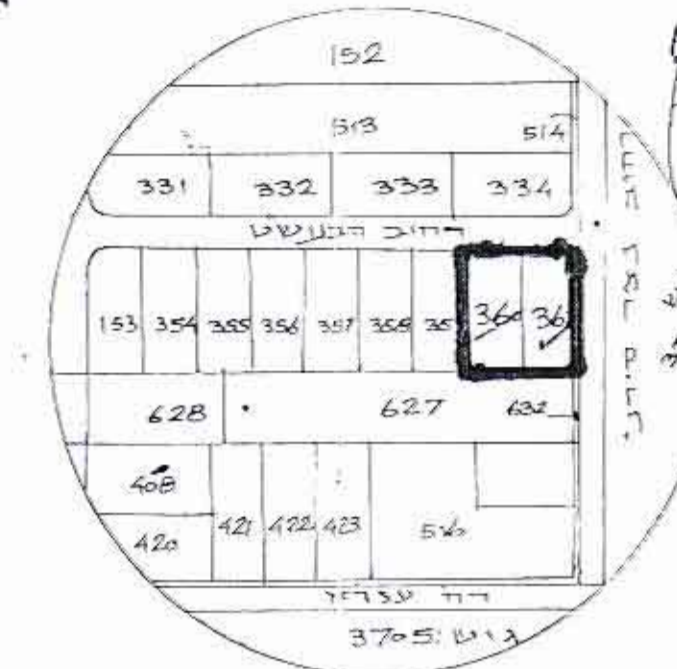
תחוז המרכז
מרחב תכנון תחומי-רחובות

תכנית שינוי תמ"ר מקומית רח' 47/400
שנייה לתכנית רח' 400 א

- מחוז : המרכז
- נפה : המלח
- עיר : רחובות
- גרש : 3704
- חלקה : 360, 361
- שטח התכנית : 1,469 ד"ר
- היוזם : עיריית רחובות - הרעדה לתכנון ובניה
- בעל הפרע : ישי ארד ושות' - רחובות
- עורך התכנית : מ.ד. אשכנזי - אורזבלים בע"מ.
הרצל 203, רחובות טל: 054-54764
אחרת 160, רעננה טל: 052-81179
- כתיים : 250

חוק התכנון והבניה תשס"ה - 1965
הרעדה המקומית לתכנון ולבניה
ר.נ.ו. 47/400

בג"מ זמנית להחליט/לאשר
החלטה זמנית על תוכנית/תוכנית מ"מ
תע"ד 92/85
מועצת המו"מ



משרד הפנים
חוק התכנון והבניה תשס"ה - 1965
מחוז המרכז
מרחב תכנון תחומי-רחובות
תכנית שינוי תמ"ר מקומית רח' 47/400
שנייה לתכנית רח' 400 א



- מקרא
- גבול התכנית
- הרחבת דרך
- חלוקה מחדש
- מגורים ב'

מ.ד. אשכנזי - אורזבלים
רחובות הרצל 203 טל: 054-54764

תאריך : 22.1.1965
15.1.64

וכרעים הסביבה ק.כ. 1:250


איווד חלקות

חלקה מס' שטח בנה	
737	360
732	361
169	סה"כ (1)

חלוקה מחדש ויעוד המגשים.

יעוד	שטח	מס מגרש
רחובות זרן	239	2
מגרש לבניה	615	3
מגרש לבניה	615	4
	1469	סה"כ (1)


ק"מ
15/1/65



רחוב לרז שולח
רחובות

627

סוג כיים ק.כ. 1:250
מבוסס על מעד ויעוד מס' דמ/82 של ד מאהים-ת.א.



רחוב לרז שולח
רחובות

627

סוג כיוצע ק.כ. 1:250