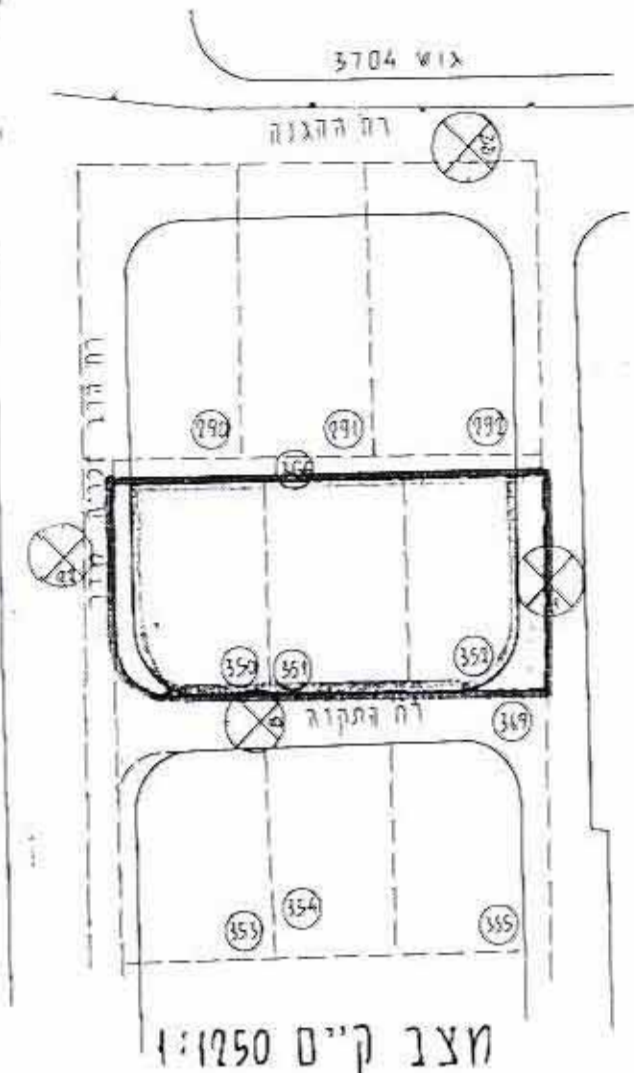
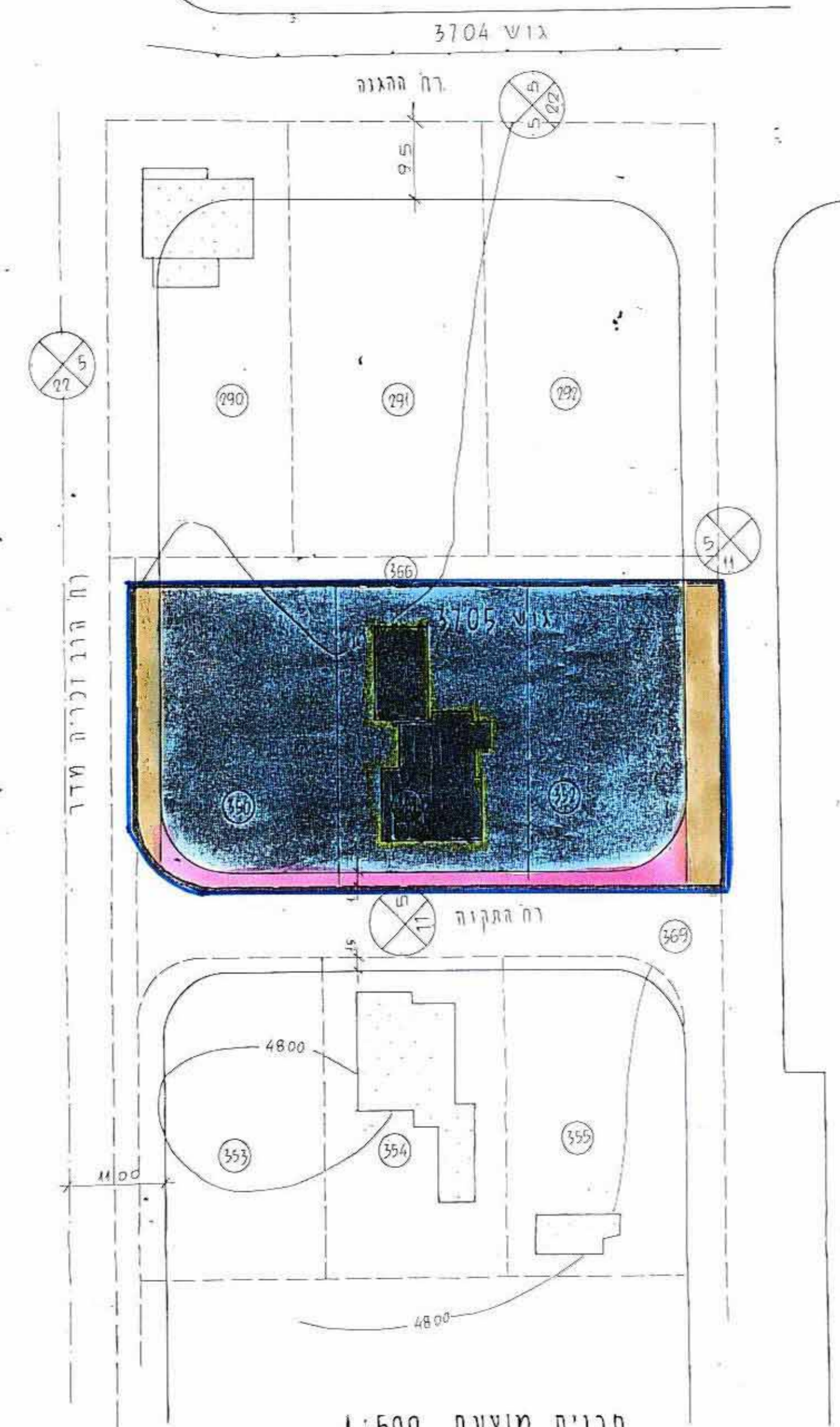


מרחב תכנון מקומי רחובות תכנית שנוי למתאר רח/400/11 שנוי לתכנית רח/14

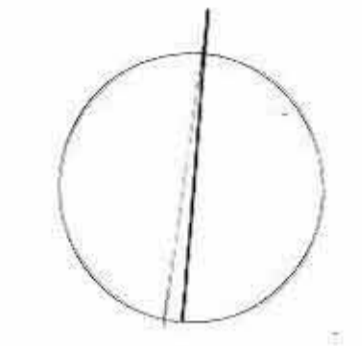


לוח שטחים

מס החלקה	שטח החלקה	אזור מגורים ב'	דרכים
350	765	625	140
351	758	728	30
352	758	560	198
סה"כ	2281	1913	368

הצבה: השטחים נמדדו גיפית, סטיה בגודל 4% משטח האזורים בתוצאה ממדידה, לא תראה כסטיה מהתכנית.

מחוז: המרכז
נפה: רחובות
עיר: רחובות
גוש: 3705
חלקות: 350 - 352
בעלי הקרקע: שונים
יזום התכנית: הועדה המקומית לתכנון ולבניה - רחובות
מחבר התכנית: המחלקה הטכנית - עיריית רחובות
שטח התכנית: 2281 מ"ר



משרד המסים
חוק התכנית והבניה חשוכיה - 1965
מחוז: הרצליה
מסמך: 11/400/11
תאריך: 8/8/84
הוליסה לחם חוקר
יושב ראש ועדתו

הנהלת המועצה המקומית רחובות
תאריך: 17/9/84
חתימת המחבר התכנית:

- מקרא
- גבול התכנית
 - גבול גוש ומסלול 3705
 - גבול חלקה ומספרה
 - אזור מגורים ב'
 - אזור מגורים ב' (שן)
 - דרך קיימת
 - דרך מוצעת
 - מס הדרך
 - קו בנין
 - יוחב הדרך
 - מצבה להרסה

חתימת היזום:

חתימת מחבר התכנית:

תאריך: (9.7.81) (22.8.82) 4.10.84