

WP 2530
 BY 1491
 מנהל
 W/RAST

מרחב תכנון מקומי המרכז

תכנית מפורטת מס' **מ.מ. 1491**
 שנוי לתכנית מס' מ.מ. 825 + מ.מ. 909 א'

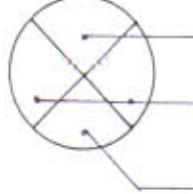


חוק התכנון והבניה תשכ"ה-1965
 הוצעה המסומית לבניה ולתכנון ע"ד
 ה. ג. י. ב. ז.
 תכנית מס' 1491 / מס' הוסלצה
 לתפקידה בישיבה מס' 31012
 מיום 17/7/1991
 מהנדס תעודה יושב ראש ועדה

מחוז	המרכז
נפה	רמלה
מועצה מקומית	באר יעקב
גוש	3831
חלקה	94 חלק = מגרש 10
שטח התכנית	1.650 מ"ר
בעל הקרקע	מ.מ.
היוזם	מ.מ. באר יעקב ושאו' באטה
המתכנן	מאיר ניר - אדריכל
תאריך	11.8.1991

נבדק וניתן לחפיק / נאשר
 14.6.91
 החלטת הועדה המחוזית / משנה מיום
 מתכנן המרחב
 תאריך

מושיב הפנים סחור המרכז
 חוק התכנון והבניה תשכ"ה-1965
 אישור תכנית מס' 1491
 התכנית מאושרת מכח
 פסקה 57 של חוק
 יו"ר ועדת התכנון

-  גבול התכנית
-  אזור מלאכה
-  שטח למוסד

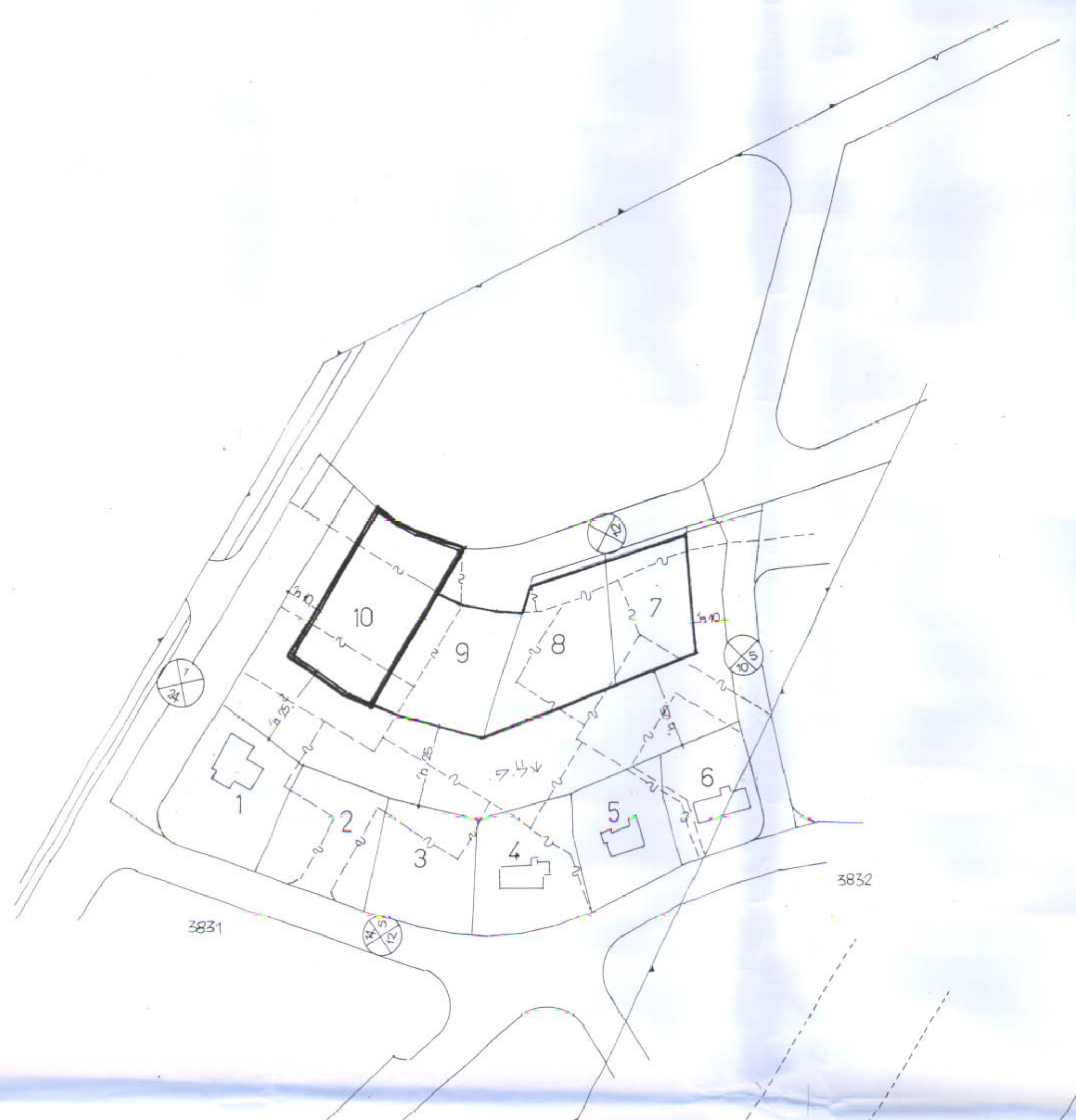
-  מוספר הדרך
-  קו בנין
-  רחוב הדרך

חותמות

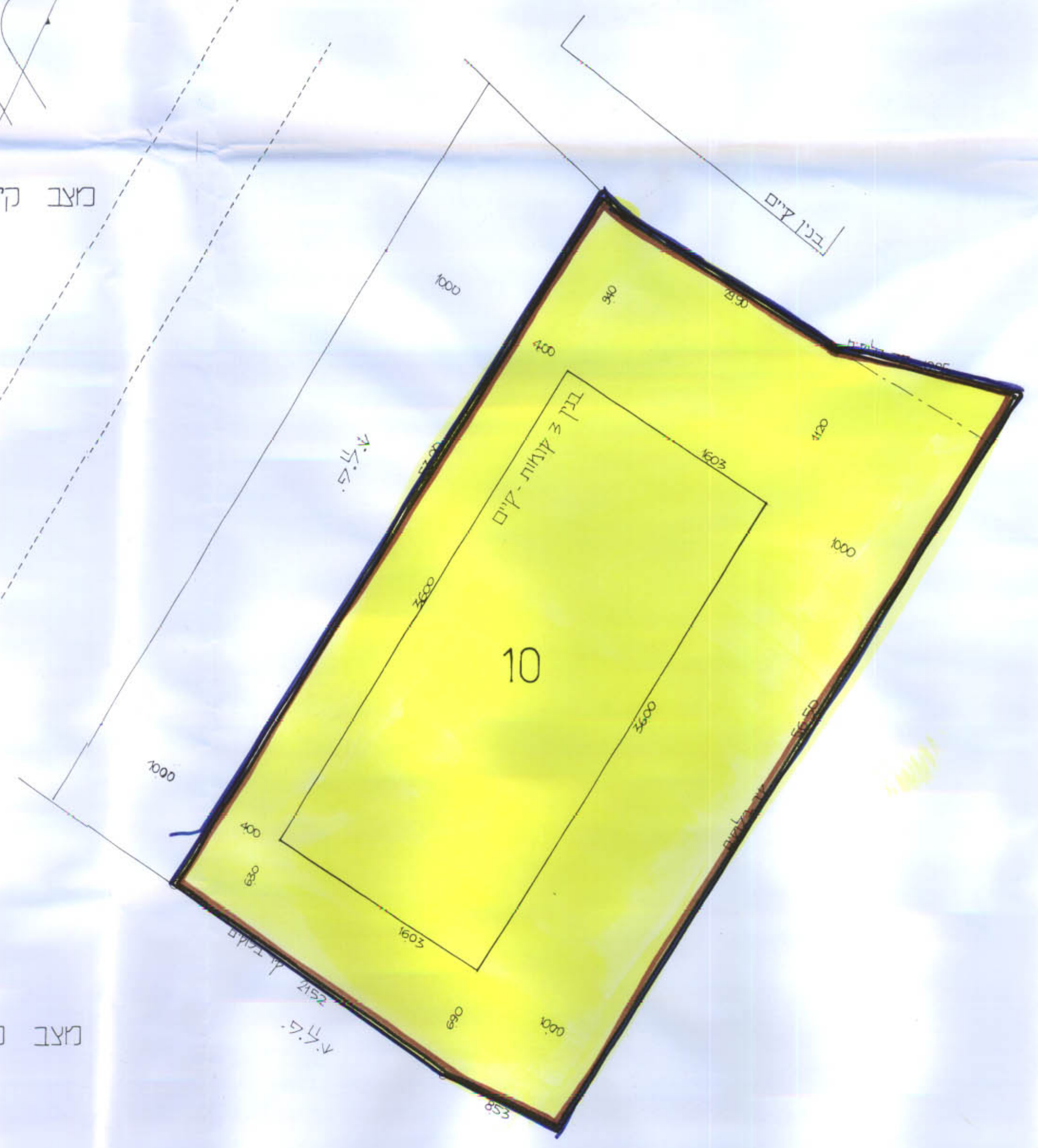
מאיר ניר אדריכל
 ח"א שסנן הודסי 7 מ"ר 445003



חרשים הסביבה ק.מ. 1:5000



מצב קיים ק.מ. 1:1250 (לפי מ.מ. 909 מ.מ. 825)



מצב מוצע ק.מ. 1:250