

מרחב תכנון מקומי לודים

תסדית חלוקת קרקע אזורית לתכנית אפורטת אס' ג/3 /
שנוי אס' 1 לתכנית אס' ג/3 / 509 / 6

12.5.82

14/509/58

מצב ארצ
ק.ג. 1:2500

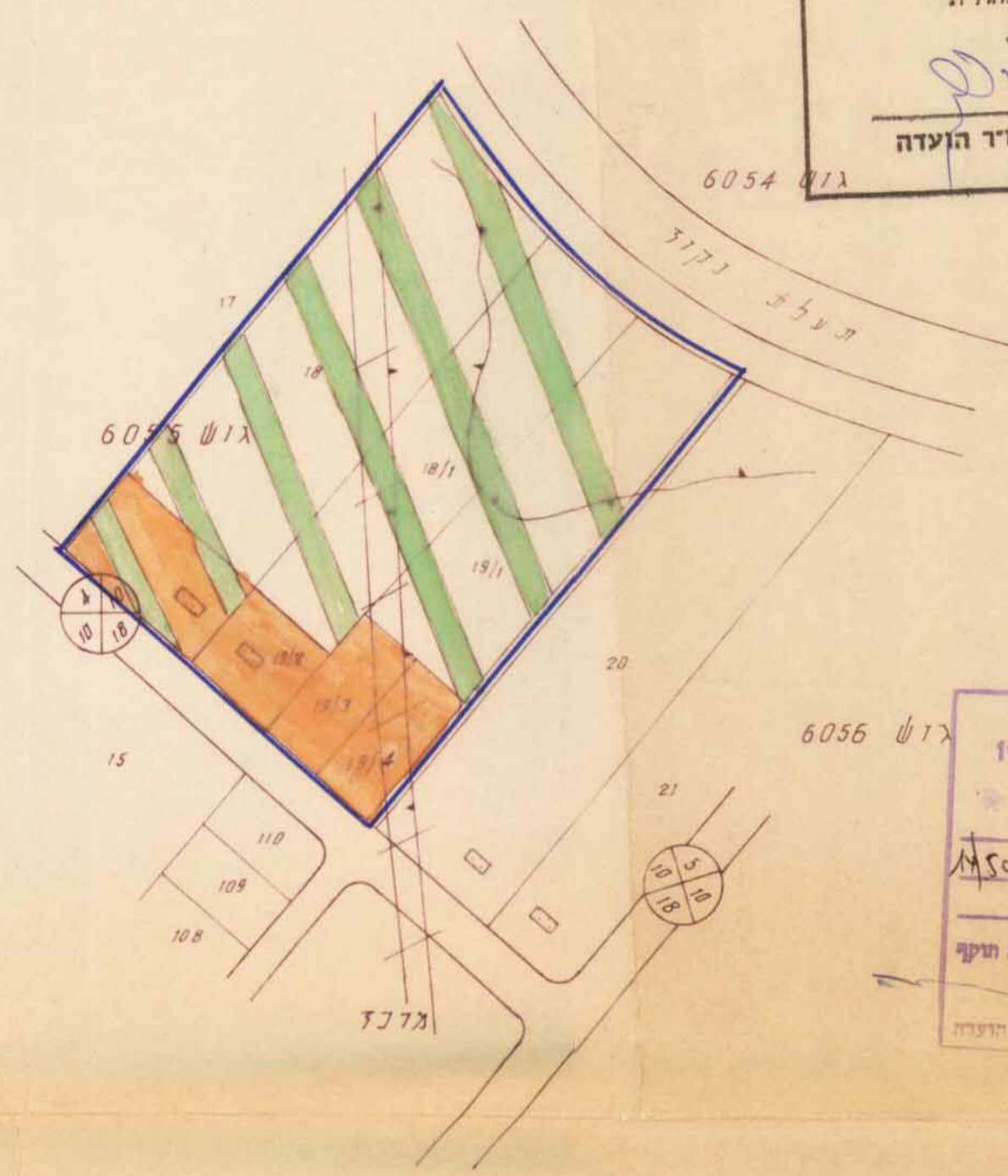
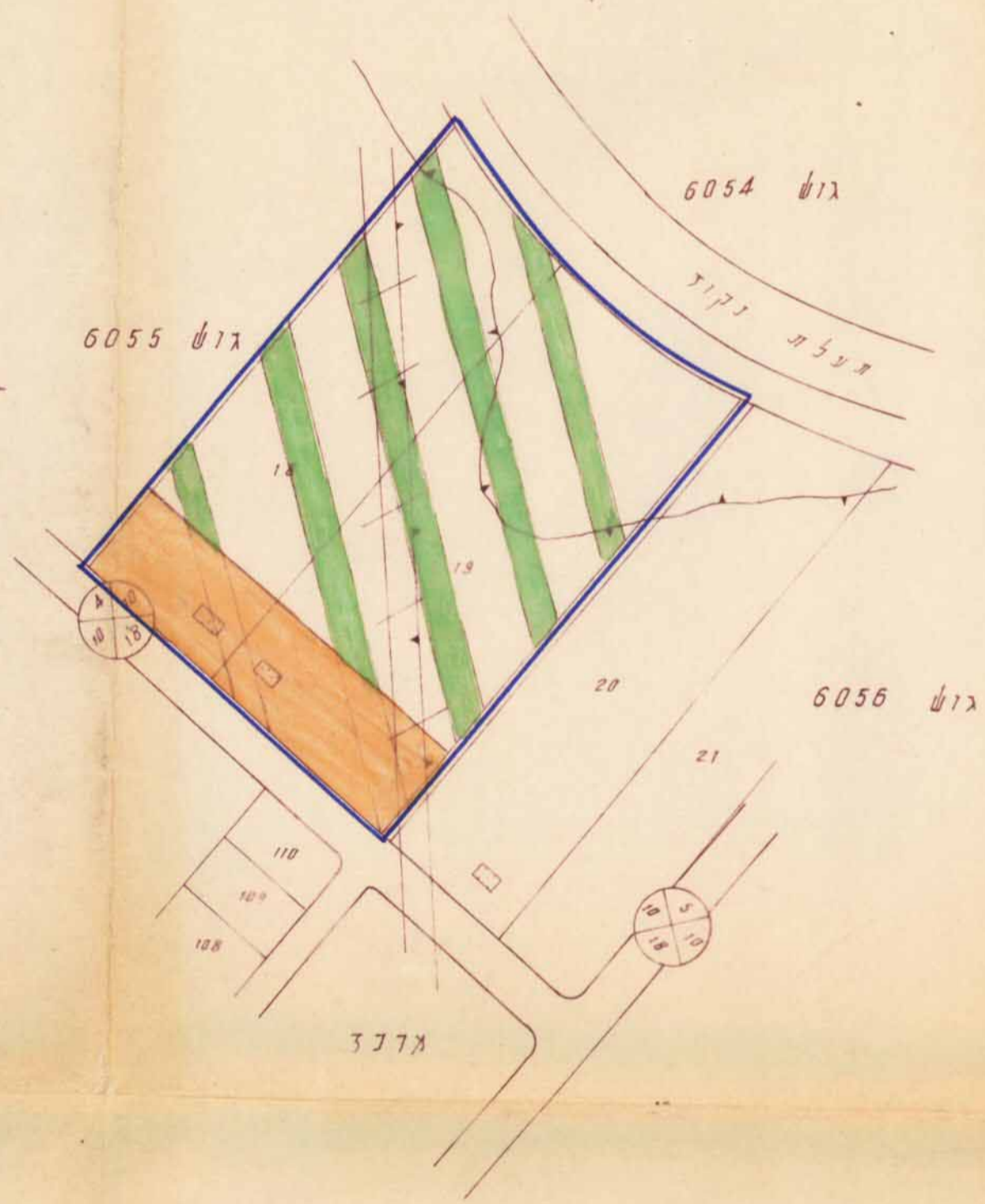
מצב קיים
ק.ג. 1:2500

הועדה המקומית לתכנון ולבניה לודים
תכנית מס' ג/3 / 14/509
הועדה המקומית החליטה בישיבתה
מתאריך 8.10.78
להמליץ לפני הועדה המחוזית
על אישור התוכנית.

יורד הועדה
מוהנדס הועדה

הועדה המקומית לתכנון ולבניה לודים
25-02-1987

מחוז : הארנכ
נפה : ראלה
נפר : בית דגון
מקום : גנות
גושים : 6056, 6055, 6054
בעל הקרקע : אנהל אקדקעי ישראלי
המתכנן והאג"ש : אר ש לוי



שטח התכנית : 32.100 ד'

פשרד הפנים
חוק התכנון והבניה חשכ"ה-1965

מחוז	גליל
מרחב תכנון מקומי	לודים
תכנית	14/509/58
תועדה המחוזית בישיבתה ת	2.12.81
סיום	החליטה לתת תוקף
לחובות הזכויות לעיל	
סך שטח נטו לתכנון	
יחיד ראש הועדה	

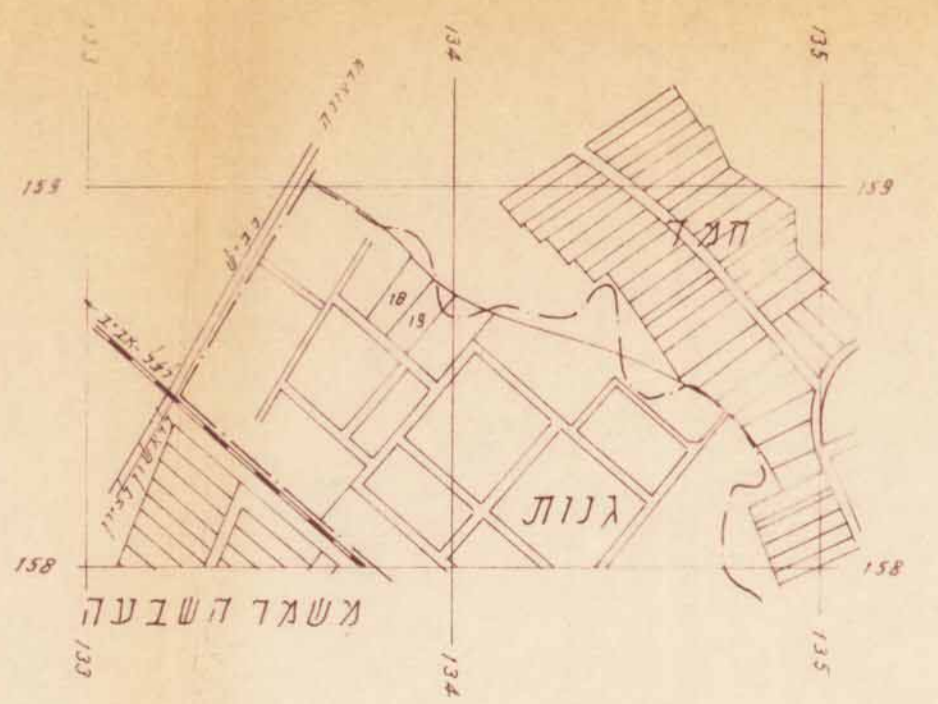
1. א ת ו ד
לוח שטחים מצב קיים

אגדש אס' השטח בדונם ג' סר	18
14.800	18
6.400	18/1
6.400	19/1
1.500	19/2
1.500	19/3
1.500	19/4
32.100	ס"ה

2. טבלת השטחים

היעוד	השטח בדונמים	השטח ב %
גשקקלאי	14.800	46.0
"	17.300	54.0
ס"ה	32.100	100.0

תנשים הסביבה ק.ג. 1:20000



א ק ר א

- גבול התכנית
- דרך גבוסל
- אזור אקלאי למחצה מסקי
- אשק עיר
- שטח צבועי פלוא
- ט ב ל
- אס' הדרך
- קו בנין
- רוחב הדרך
- בנין קיים

גנות
אגודת המל"ח תל אביב

1. אברהם
גודד מוסאף

הדכליה
25.5.78

2. אברהם, גודד מוסאף, אטרטיון 461, דא הקונגוס 6, הדכליה