

מרחב תכנון מקומי המרכז

תכנית שנוי מתאר מס' 7023/ממ
שנוי לתכניות מס' 7011/ממ + 2/7011/ממ

ועד התכנון והבניה תשכ"ה-1965
 הועדה המקומית לבניה ולתכנון עיר
 ה.ד.ג.ז

תכנית מס' 7023/ממ - הוסמכה
 להפקה בישיבה מס' 230
 תאריך: 17/12/72

מחוז
נפה
מועצה מקומית
גוש
חלקה
מגרש

מנהל מקרקעי ישראל
 יוזם התכנית
 מחבר התכנית
 שטח התכנית

משרד הפנים
 ישראלי
 תחנת המידע
 סעיף 108(ג) לחוק
 תאריך: 25-2-94
 חתמו: [Signature]

משרד הפנים
 ישראלי
 תחנת המידע
 סעיף 108(ג) לחוק
 תאריך: 25-2-94
 חתמו: [Signature]

מקרא

גבול התכנית
אזור מגורים ג'
בנין קיים

חותמות:

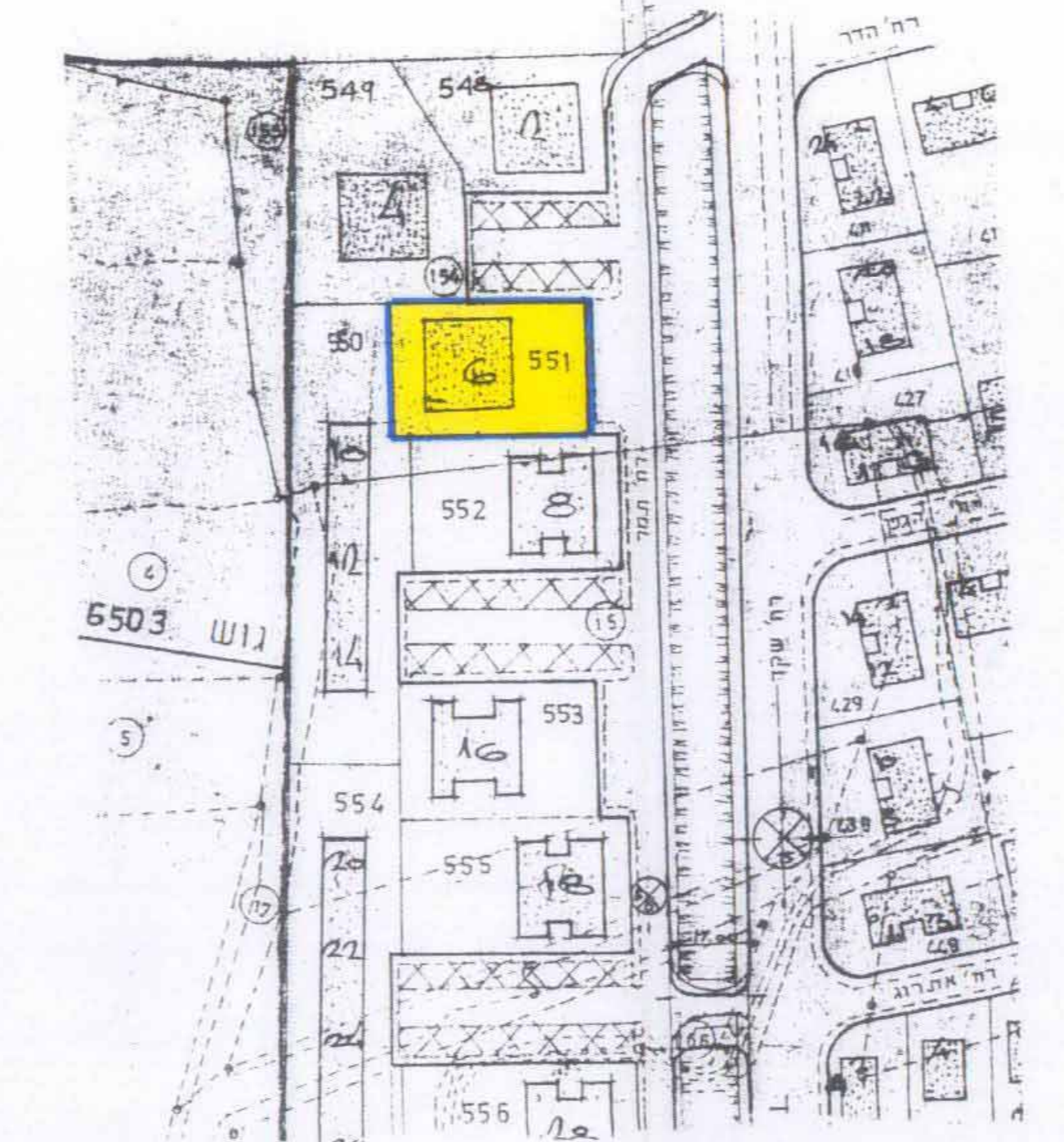
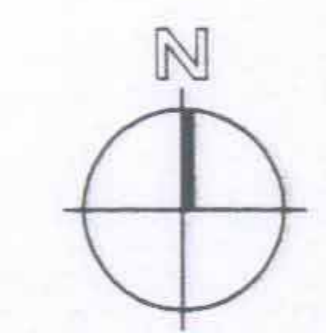
יום התכנית:

ועד בית תמ"ג - מונטון

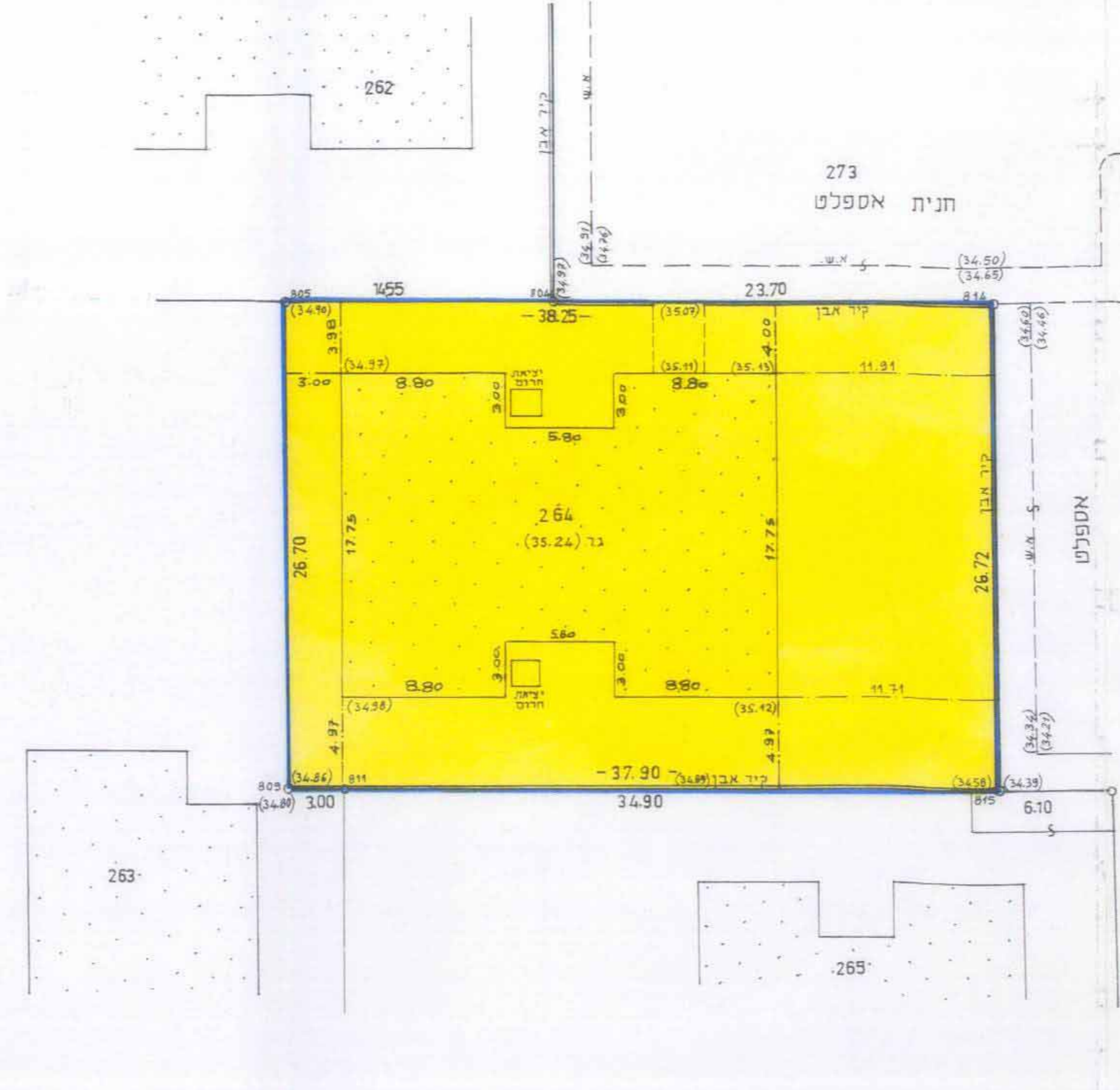
הועדה המקומית לתכנון והבניה
 המבשר

מחבר התכנית:

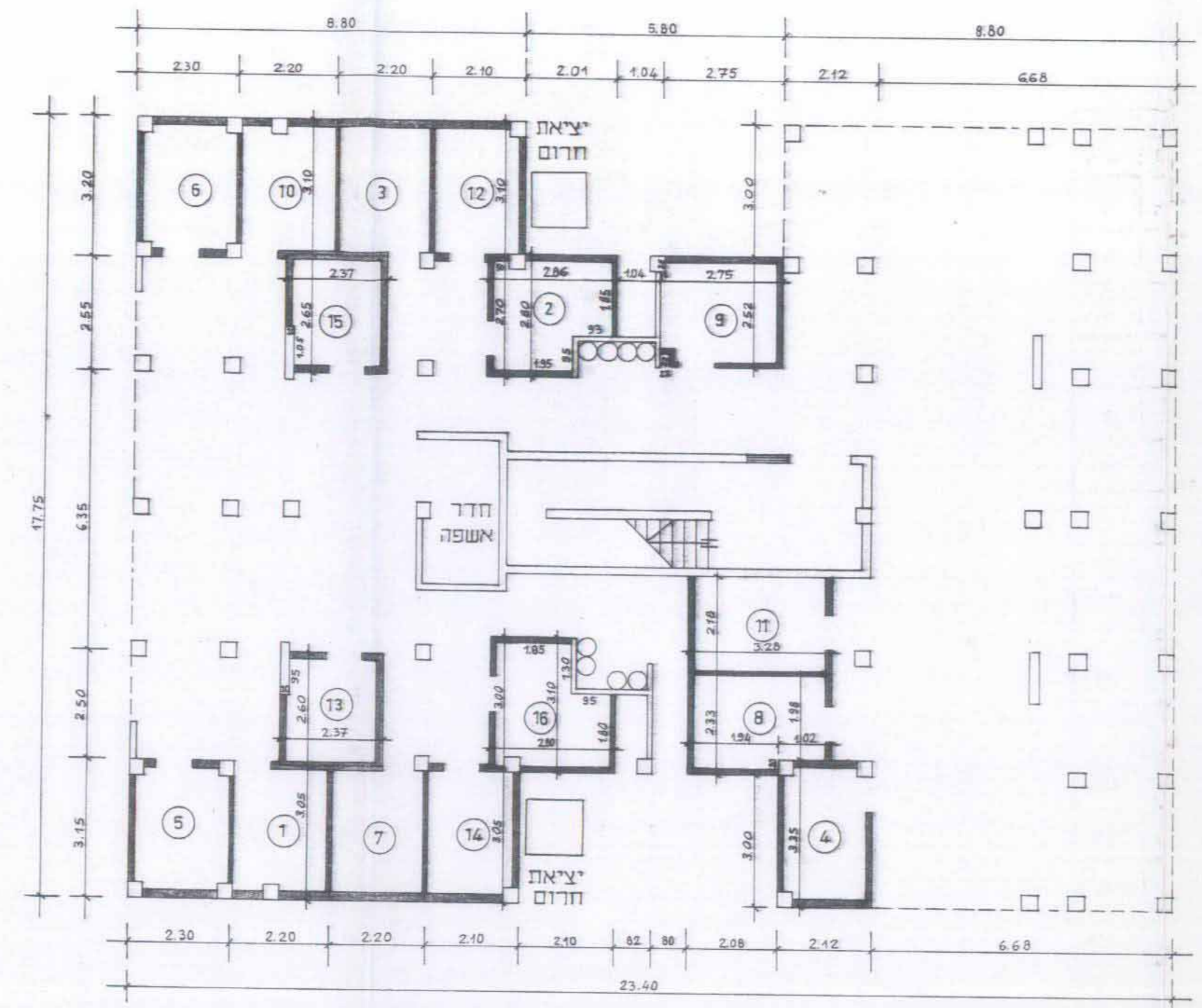
חן-ציון מלכיאלי



מצב קיים ותרשים הסביבה לפי ממ/1170 1:1250



מצב חדש 1:250



תכנית קומת עמודים ומהסנים 1:100

טבלת שטחי

מספר חסו	שם משפחה ופרטי	שטח המחסן במ"ר	התימות
1	דוידסון רוסן	6.65	[Signature]
2	אמנון נתן	7.03	[Signature]
3	קרמר ברוך	6.86	[Signature]
4	כהן אריה	6.73	[Signature]
5	כ"י משה	6.78	[Signature]
6	סג"ן משה	6.90	[Signature]
7	אביגדור יאיר	6.75	[Signature]
8	זנה דניאל	7.22	[Signature]
9	בנימיני אסתר	6.82	[Signature]
10	שדה משה	6.76	[Signature]
11	יונג אבי	7.15	[Signature]
12	כורזי רמי	6.45	[Signature]
13	שטרסמן אידיה	5.97	[Signature]
14	בכרד נירה	6.35	[Signature]
15	בדסאי אהוד	6.07	[Signature]
16	כהן זמבה	7.26	[Signature]

סה"כ 107.75