

מרחב תכנון מקומי המרכז
 תכנית מתאר / מפורטת מס 831/מ
 מחוז : המרכז
 נפה : פתח תקוה
 מועצה : גבעת שמואל
 מקומית

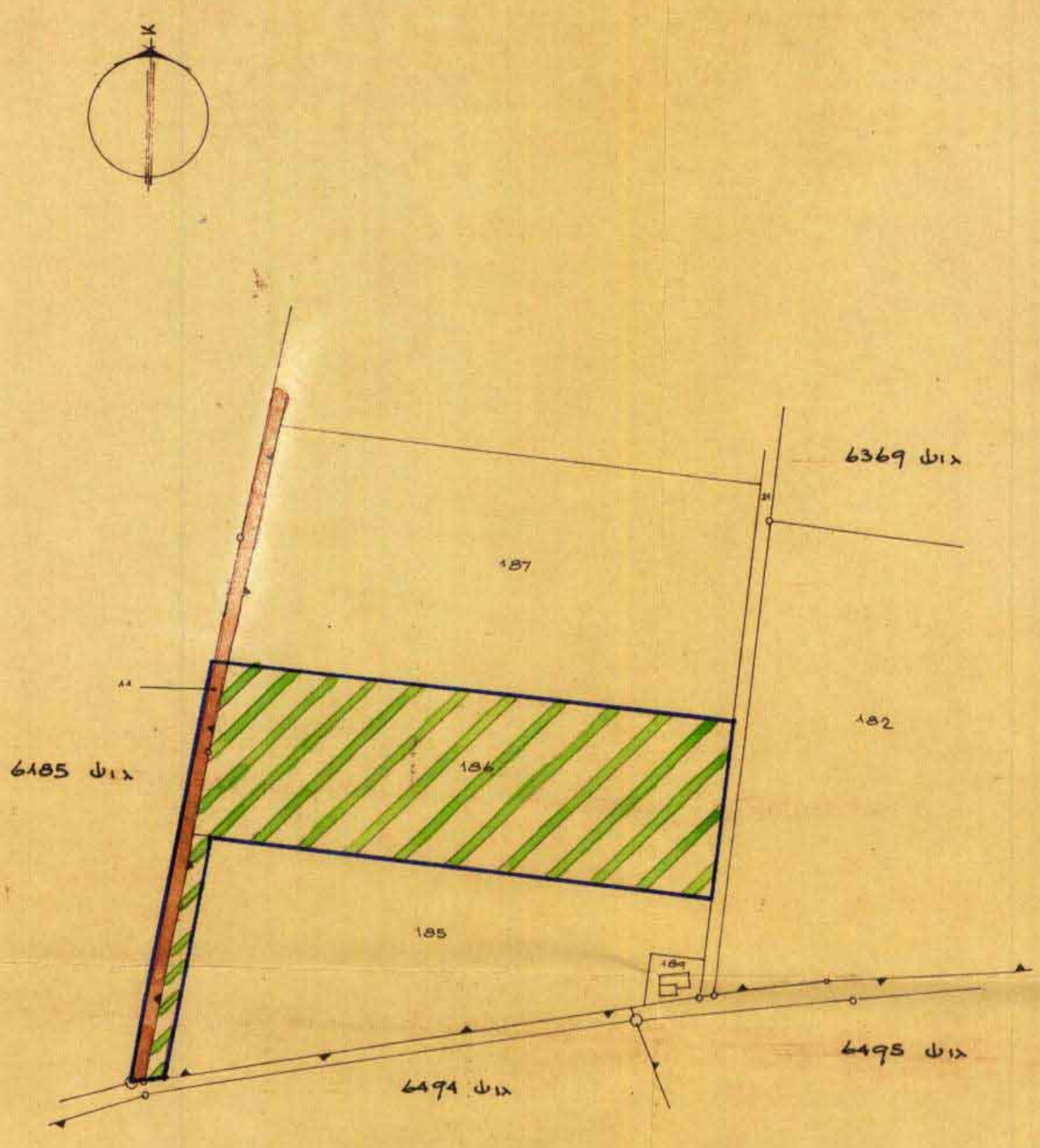
גוש : 6369 , חלקה : 186 , קטע חלקה : 185
 גוש : 6185 , קטע חלקה : 11

קנה מדה : 1:2500

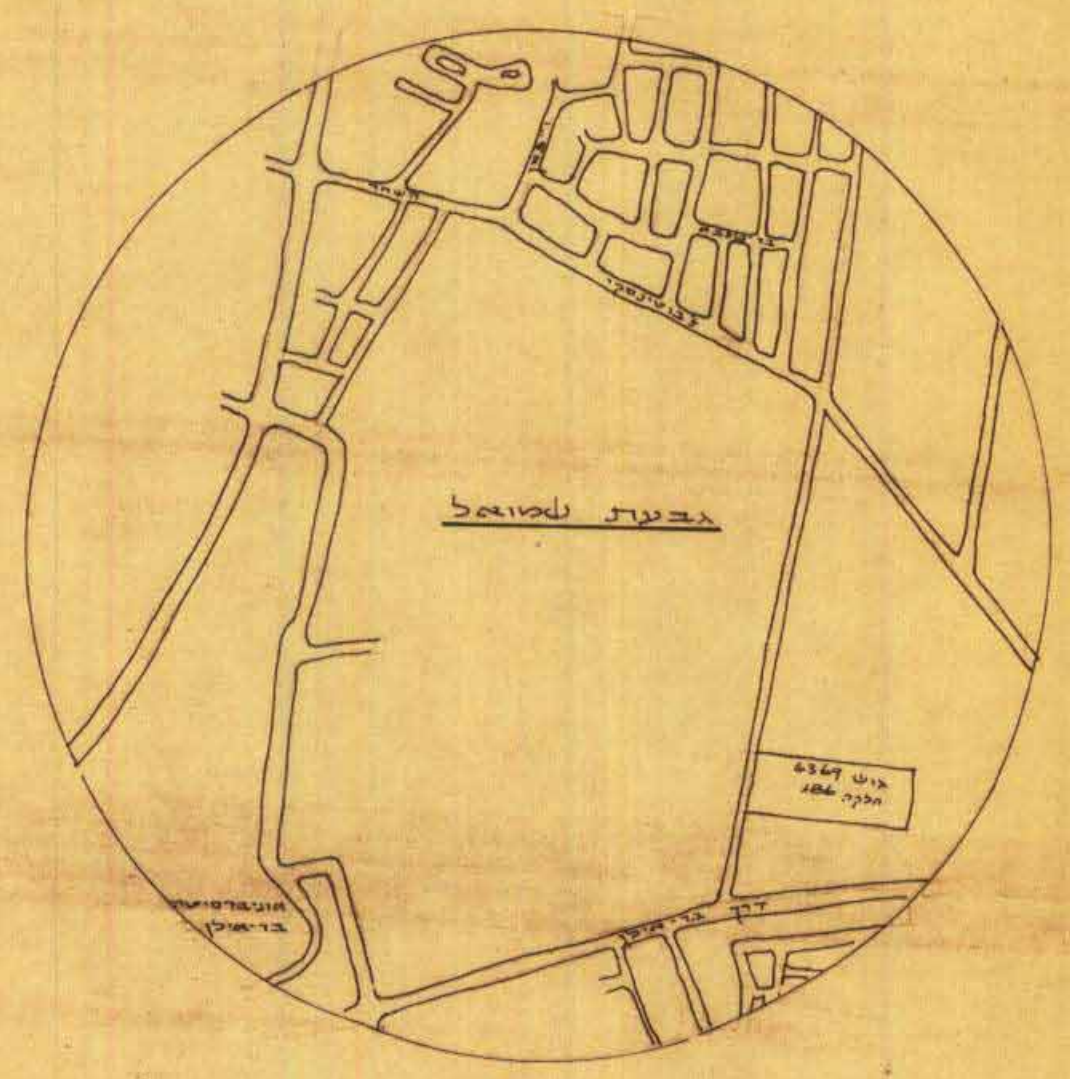
יזם התכנית : מרכז ישיבות בני עקיבא בישראל
 המתכנן : מ אנגלמאיר - א.משאל , אדריכלים
 בעל הקרקע : מרכז ישיבות בני עקיבא בישראל ושונים

חוק התכנון והבניה תשנ"ה-1965
 הועדה המקומית לבניה ולתכנון עיר
 ת"ת 20841
 תכנית מס 831
 להפקת 11 קטעים
 186
 185
 11

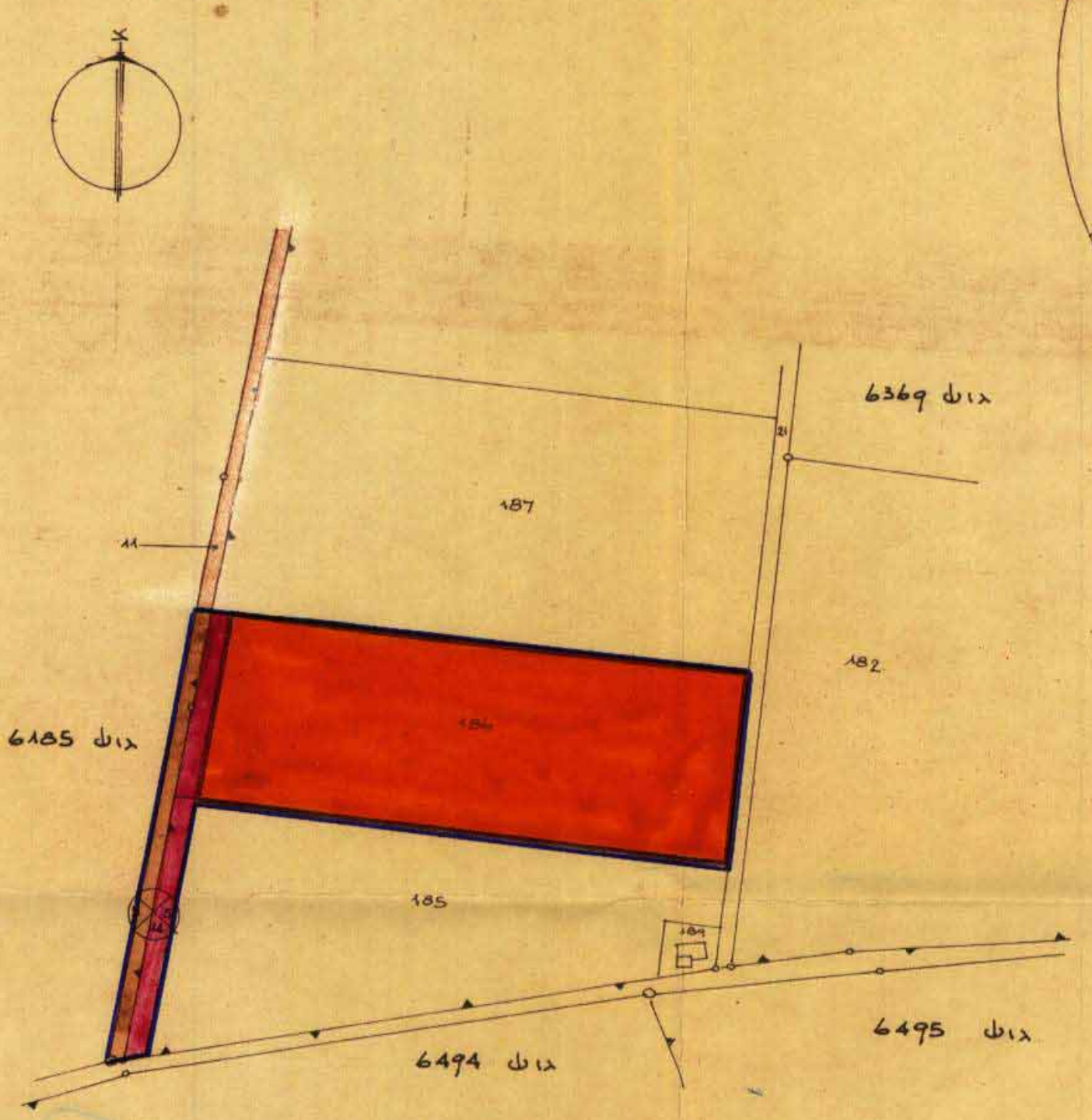
הועדה המקומית ליזום הבניה
 21.11.1972
 "ד"ר"



תכנית קיימת 1:2500



תרשים הסביבה 1:10000



תכנית חדשה 1:2500

- מקדם :
- גבול התכנית
 - ▨ אזור חקלאי
 - שטח למוסד
 - דרך קיימת
 - דרך חדשה
 - ⊗ מספר הדרך
 - ⊙ קו בניה
 - ⊘ דוחב הדרך

חתימות :
 היזם : מרכז ישיבות בני עקיבא בישראל
 המתכנן : א.משאל
 בעל הקרקע : מרכז ישיבות בני עקיבא בישראל

מסב קיים		מסב חדש	
גוש	חלקה	יעוד קיים	שטח (מ ²)
6369	186	אזור חקלאי	18779
6369	185	קטע מ-185	904
6185	11	דרך קיימת	1158
20841	סה"כ	20841	20841

אשרי הועדות :

משרד הפנים
 חוק התכנון והבניה תשנ"ה-1965
 מחוז : המרכז
 מרחב תכנון מקומי
 תכנית מתאר / מפורטת מס 831/מ
 הועדה המחוזית בישיבתה ה- 812
 מיום 19.6.72
 להכנית האזור לפועל
 מן מנהל כללי לתכנון
 יושב ראש הועדה

18.7.72
 19.4.72