

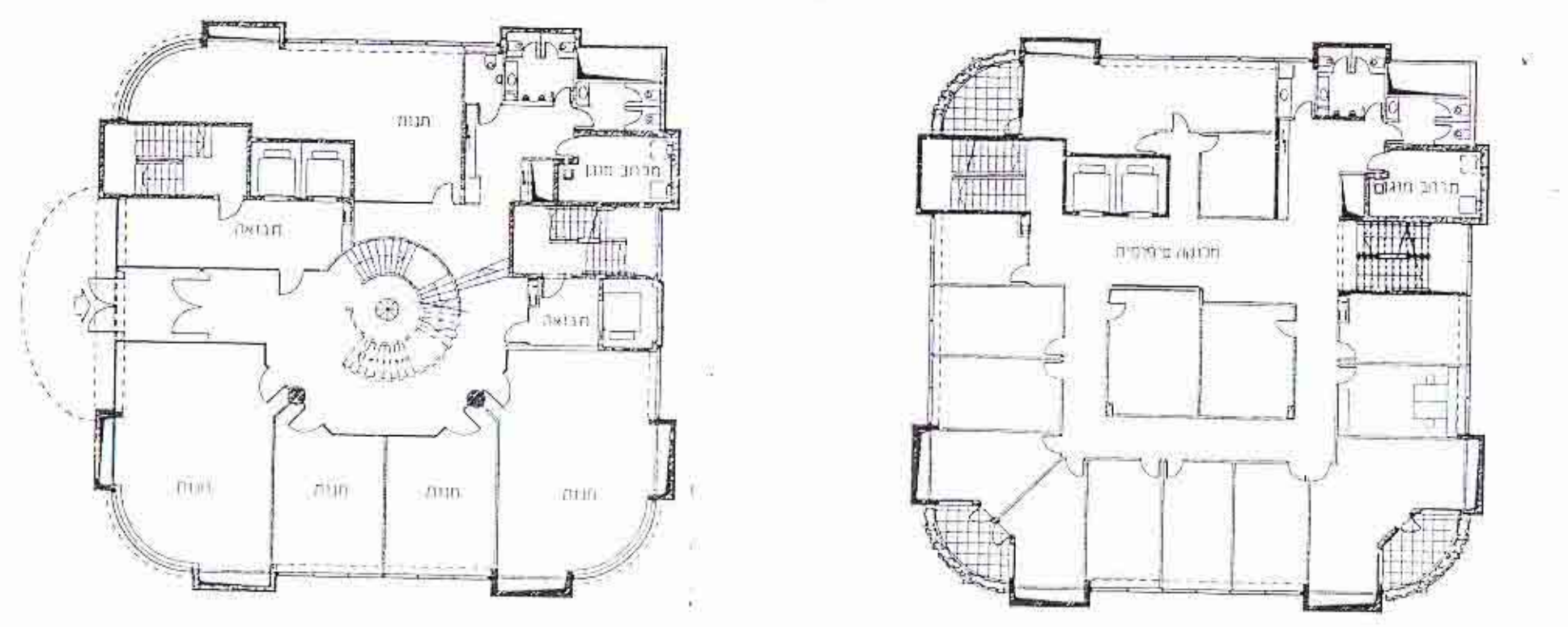
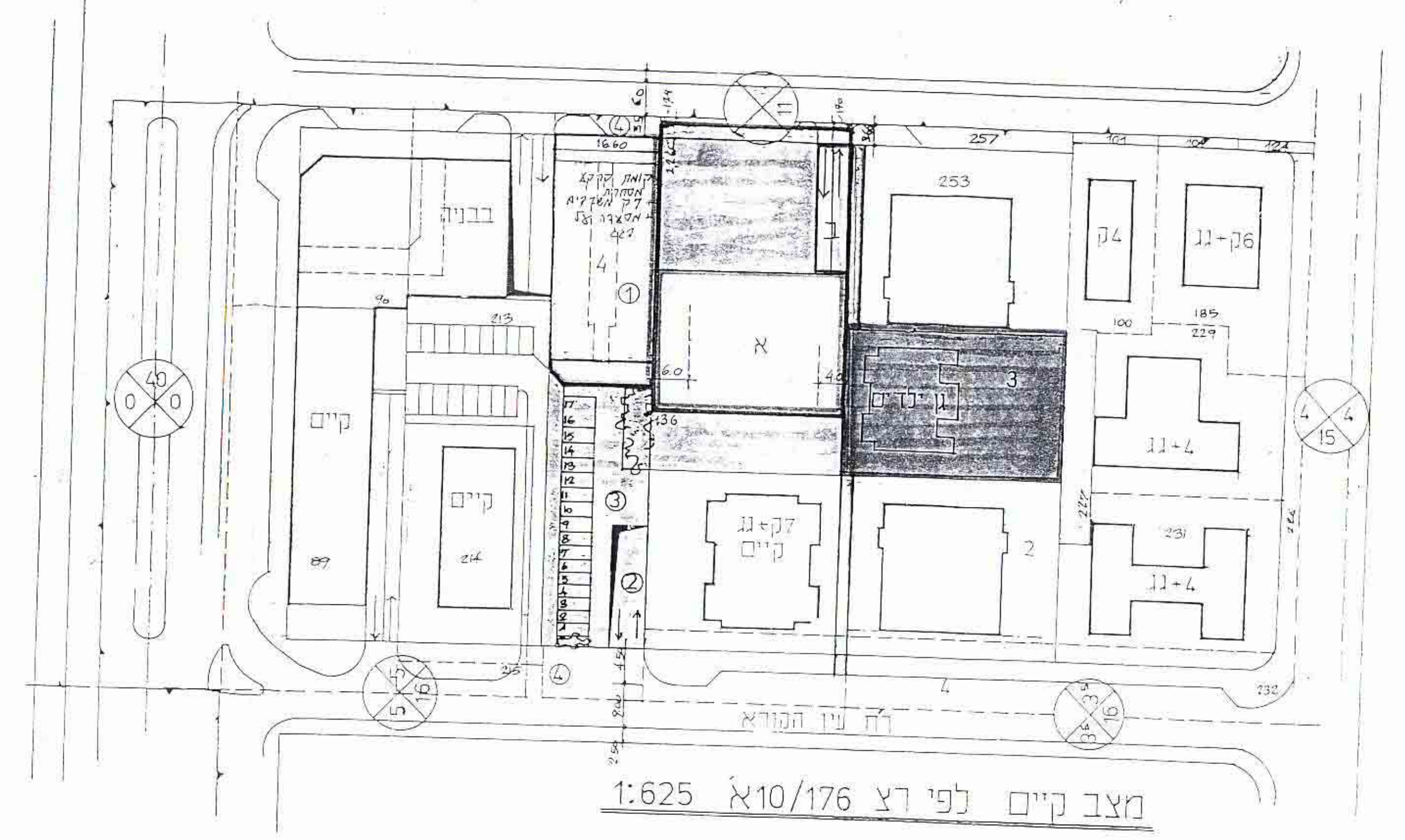
14.06.95
 נאדע-ניחול ומועד מקדשון ונסכים בע"מ
 ארסות אישור
 אושרה לקופה ע"י ועדה מ"מ
 חתימת
 חתימת

מחוז המרכז
 מרחב תכנון מקומי ראשון - לציון
 חכנית שינוי מתאר מס' רצ/10/176
 שינוי לתכנית רצ/10/176
 ושינוי לתכנית: רצ 1/1, רצ/176/6

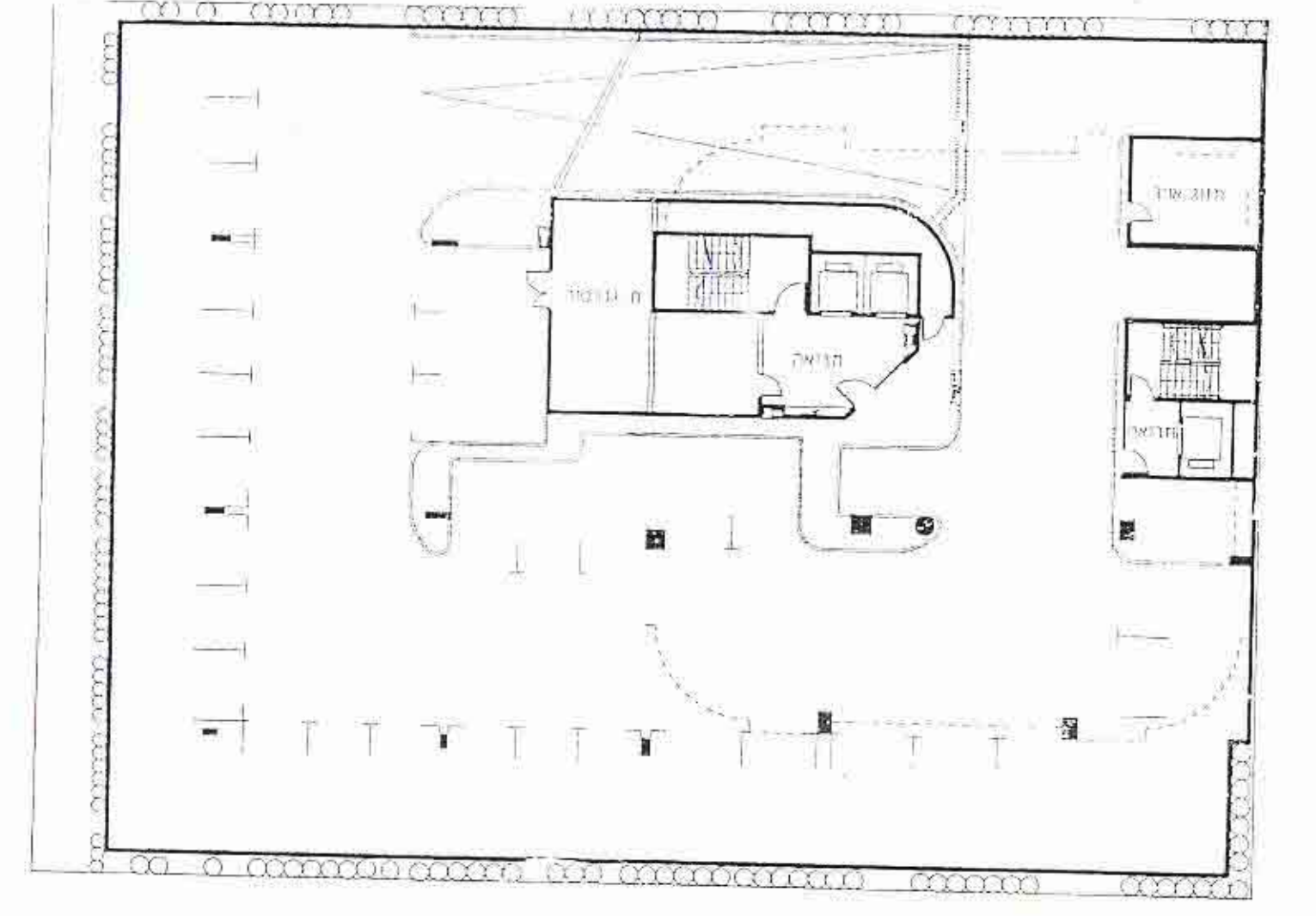
מחוז המרכז
 רחובות
 ראשון לציון
 עיר: רחובות
 גוש: 3933
 חלקות: 137
 היחיד: עיריית ראשון לציון
 בעל הקרקע: עיריית ראשון לציון
 המתכננים: פרוח ושותי אדריכלים בע"מ
 שטח התכנית: 1.558 מ"ר
 קניימ: 1:625
 תאריך: 15.7.93

מקרא
 גבול חכנית
 גבול חלקה
 גבול חלקה ומספרה
 דרך קיימת
 שביל הולכי רגל
 אזור מסחרי
 שטח צבורי פתוח
 שטח פרטי פתוח
 שטח לבניין צבורי
 מס' דרך
 מו בניו
 יוחב דרך

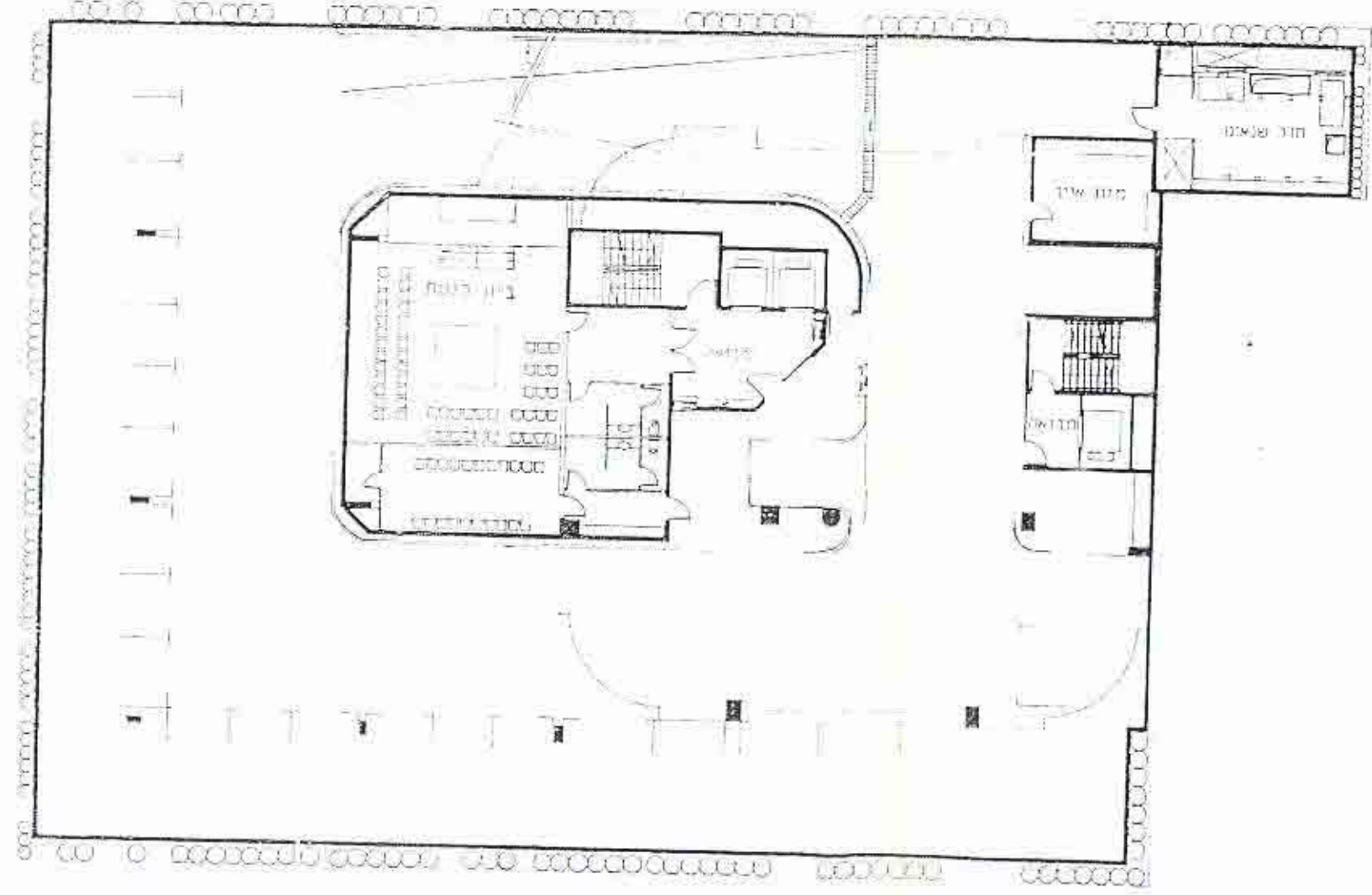
חתימות
 מ"מ ושותי אדריכלים בע"מ
 רח' אום חנוך 44 ת"א 495
 טל' 03-5244444




חכנית ק.משרדים טיפוסית
 חכנית ק.קרקע מסחרית



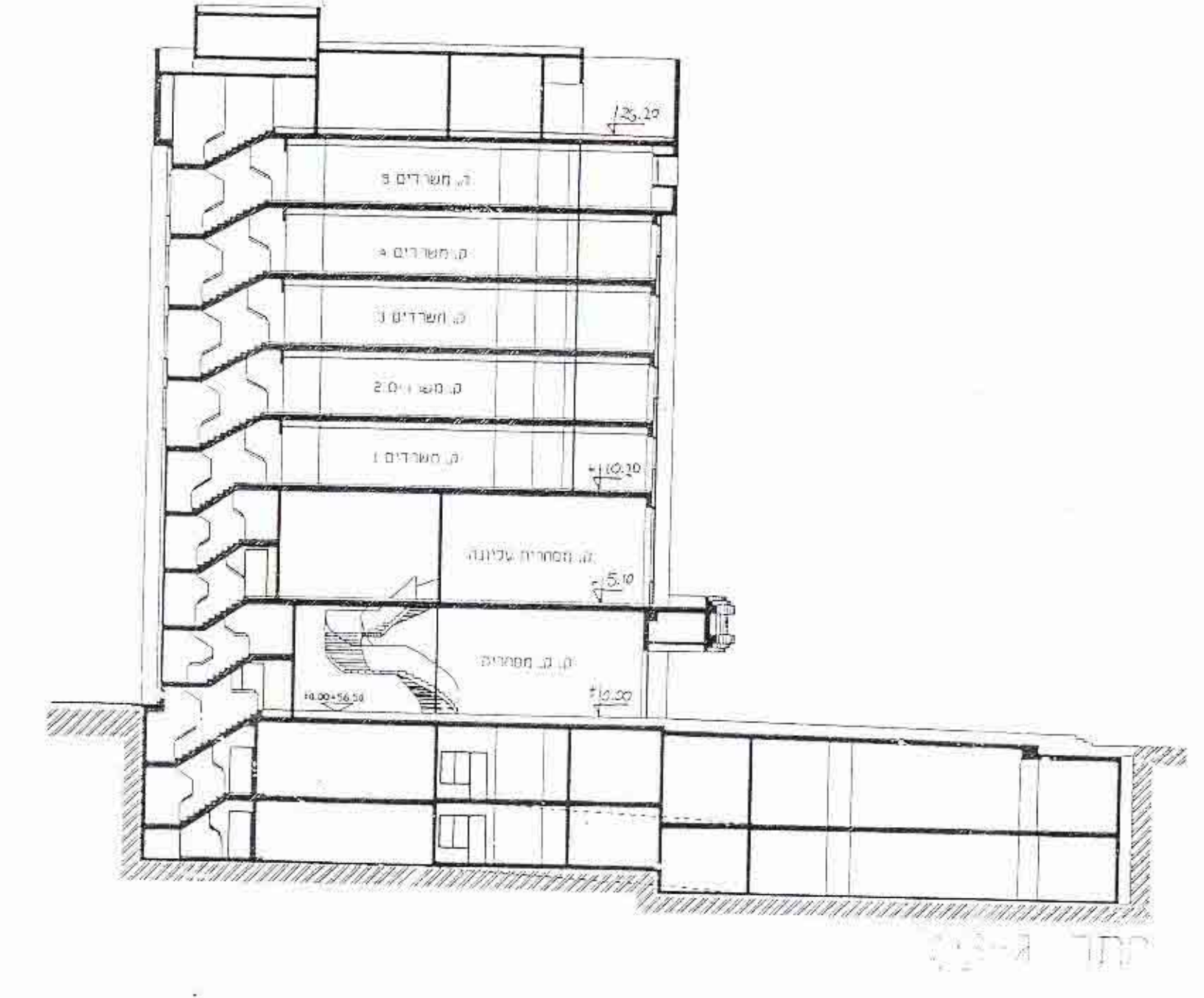
חכנית מרחף חויה תחילון



חכנית מרחף חניה עביון



פרספקטיבה



חתך א-א'

חכנית בינוי לחכנית רצ/10/176 א' קמ' 1250