מרחב תכנון מקומי רחובות

תשריט לתכנית מפורטת מס' רח/3/128
שינוי לתכנית מפורטת מס' רח/128

מחוז : המרכז
נפה : רחובות
המקום : רחובות
גוש : 3703
חלקה : 387
בעל הקרקע : צפורה קימל ע"י ב"כ עו"ד ב. רווה
היוזם : עירית רחובות
מתכנן : א. שפיר אדריכל ומתכנן ערים בע"מ
שטח התכנית : 1088 מ"ר

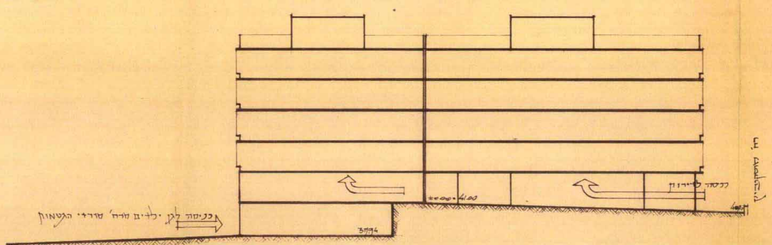

חתך סכימתי ק.מ. 1:250

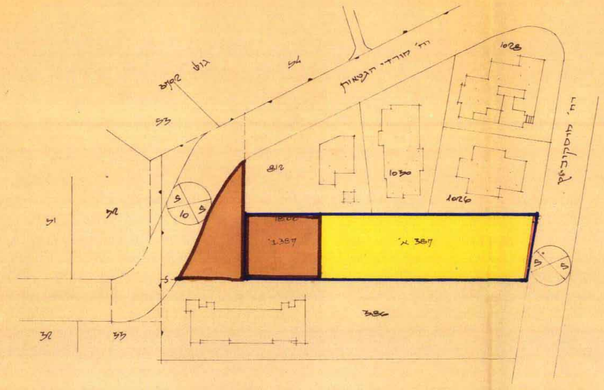

מצב קיים ק.מ. 1:625 לפי תב.ע. רח/128

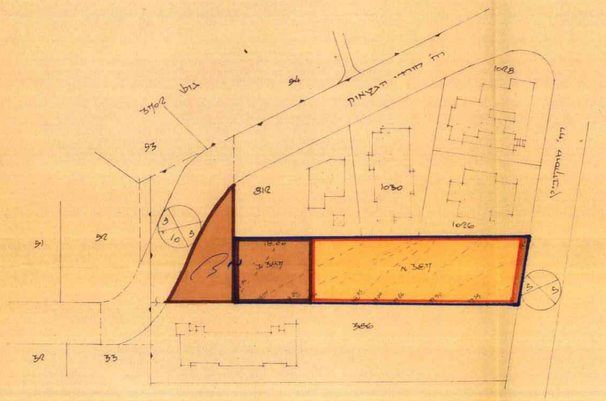

מצב מוצע ק.מ. 1:625

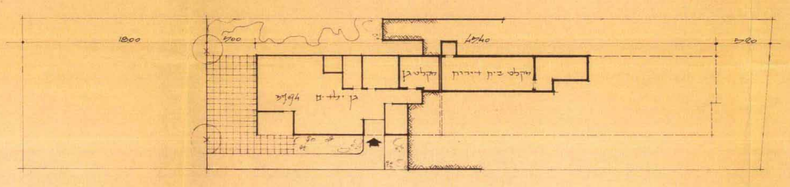

תכנית קומת קרקע תחתונה ק.מ. 1:250

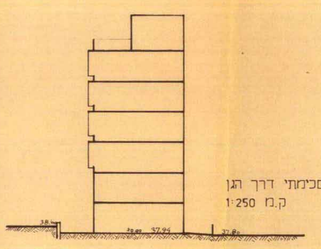

חתך סכימתי דרך הגן
ק.מ 1:250

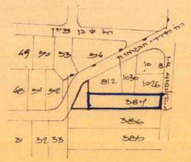

תרשים סביבה 1:2500

מקרא :
גבול התכנית :
אזור מגורים ג' :
אזור מגורים מיוחד :
שטח לבניני ציבור :
דרך מוצעת :
דרך קיימת :

טבלת שטחים

חלקה	מגרש	יעוד: קיים	יעוד: מוצע	שטח	%
387	387 א'	מגורים ג'	מגורים מיוחד	803 מ"ר	73.8
	387 ב'	שטח לבניני ציבור	שטח לבניני ציבור	270 מ"ר	24.8
	דרך	דרך	דרך	15 מ"ר	1.4
סה"כ שטח				1088 מ"ר	100%

תאריך 17.7.1978
חתימת בעל הקרקע
חתימת היוזם
חתימת המתכנן