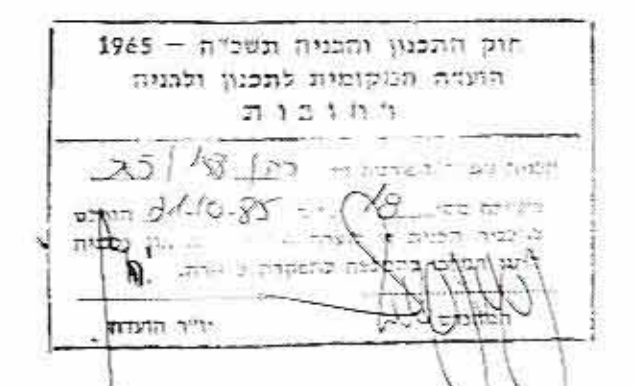


מרחב תכנון מקומי רחובות תכנית מפורטת מס' רח/158/5 ג' שני לתכנית רח/158/5



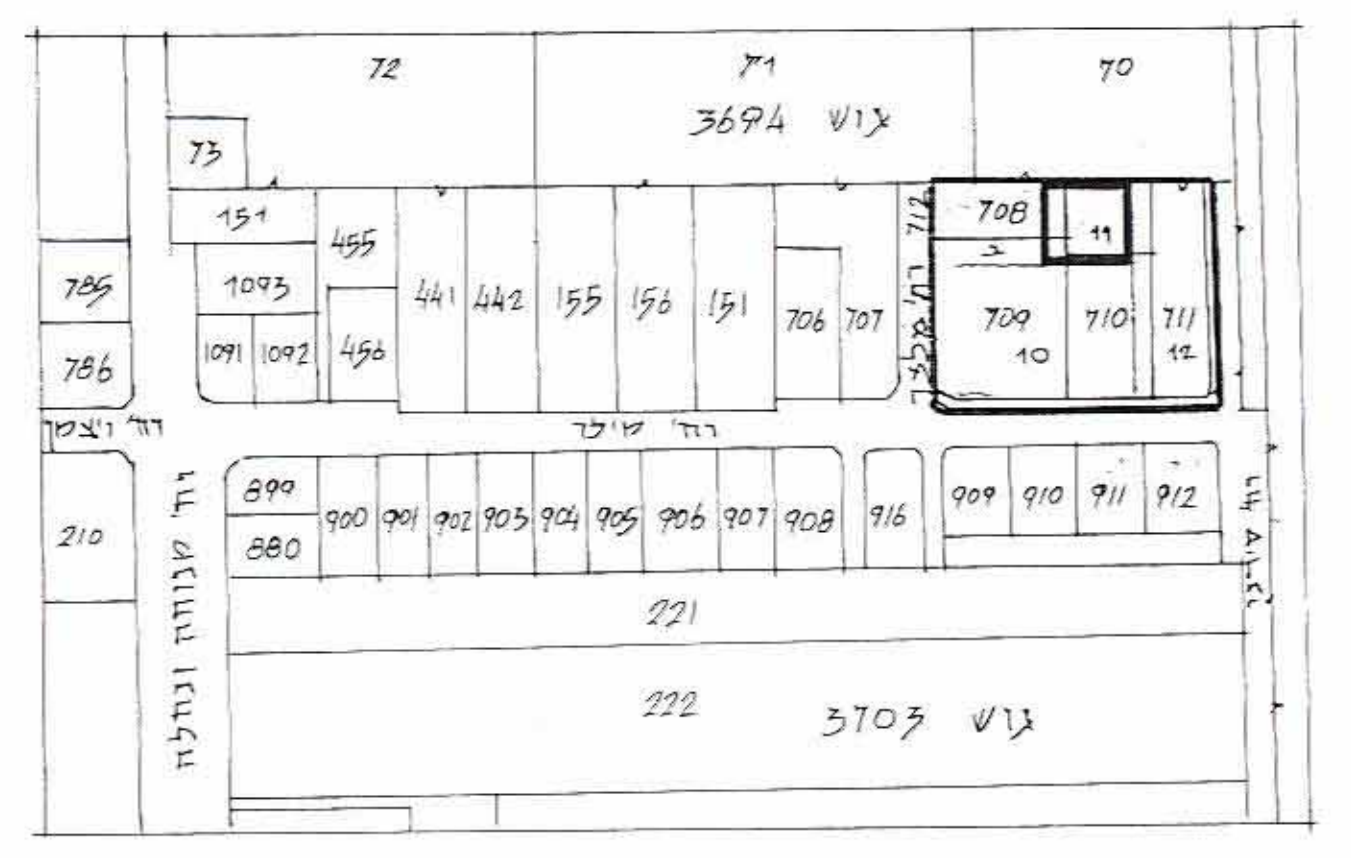
מחוז : המרכז
נלה : רחובות
עיר : רחובות
גוש : 3703
חלקות : 708 - 711
ועל הקרקע : שונים

ועם התכנית: הועדה המקומית לתכנון ולבניה - רחובות
מחבר התכנית: שיבין אדריכלים ומתכנני ערים
שדה התכנית: 6791 מ"ר

מקרא

- גבול התכנית
- גבול גוש ומספרו 3703
- גבול חלקה ומספרה 708
- גבול מגרש ומספרו 2
- דרך קיימת
- מס הדרך
- קובבין
- חומת הדרך

- אזור מגורים ג'
- אזור מגורים מיוחד
- שטח לבנייה ציבורי
- שטח ציבורי פתוח
- שטח להשלמה
- גבול שטח לאיחוד וחלוקה בהסכמת הבעלים
- בית קיים

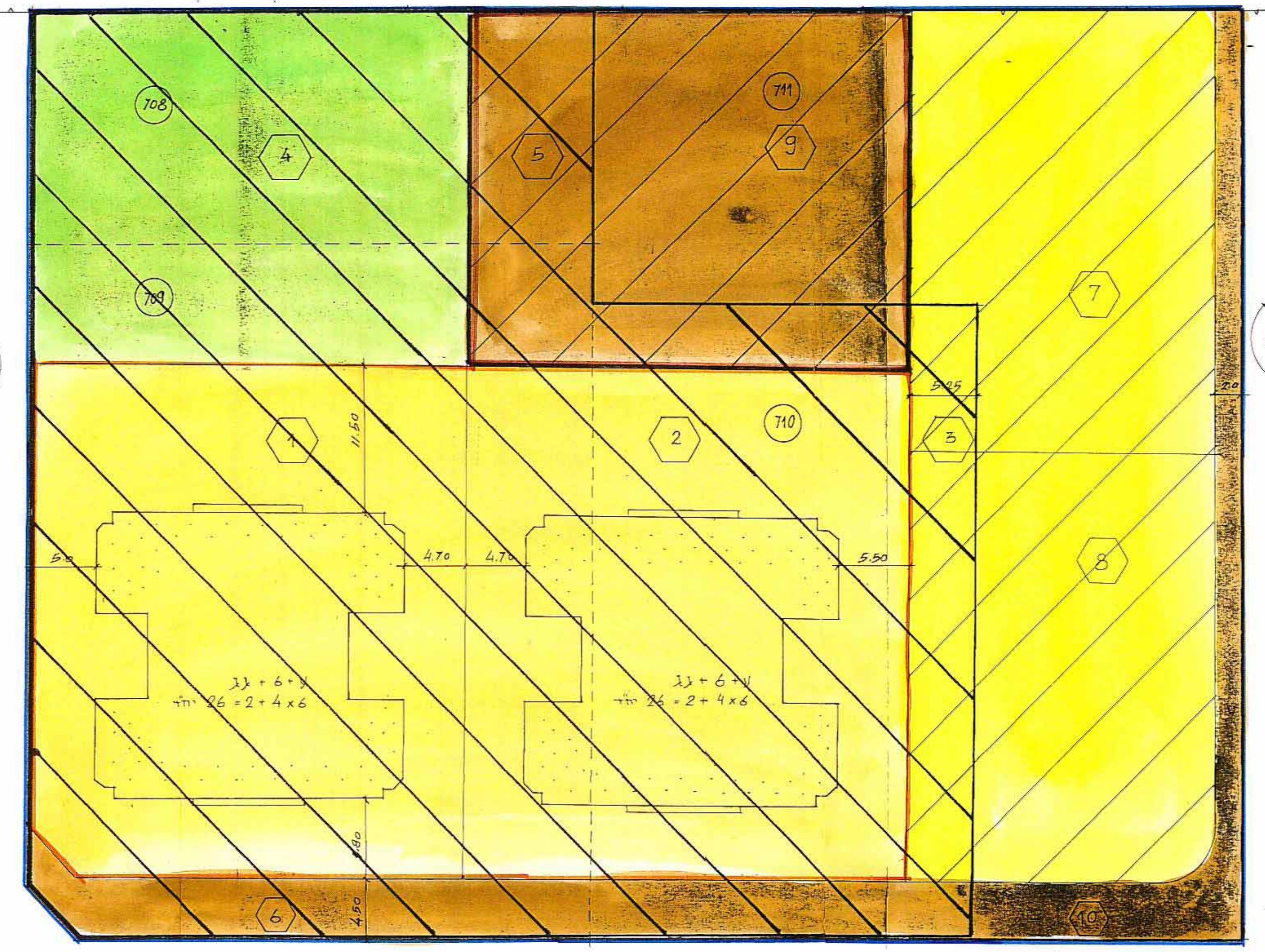


קדשים הסביבה ומצב קיים 1:2500

לוח שטחים ואגורים

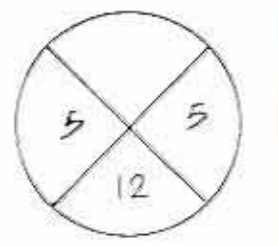
מס' חלקה	ע"פ מס' הגוש		קיים ע"פ תכנית רח/158/5		מדוצע	
	שטח במ"ר	חלקה במ"ר	מגרש במ"ר	יעוד	מגרש במ"ר	יעוד
708	787	708	2720	מגורים	1338	מגורים
709	2334	709	407	שטח לבנייה ציבורי	1559	"
710	1461	710	965	שטח ציבורי	252	מגורים ג'
			252	שטח ציבורי	923	שטח ציבורי
			258	מגורים (ג' וש')	393	שטח לבנייה ציבורי
					337	הרחבת דרך
סה"כ	4582		4582		4582	
711	2209	711	1544	מגורים	652	להשלמה מגורים ג'
			446	שטח לבנייה ציבורי	761	להשלמה מגורים ג'
			219	שטח לבנייה ציבורי	558	שטח לבנייה ציבורי
					237	דרכים
סה"כ	2209		2209		2209	
סה"כ	6791		6791		6791	

הערה: חישוב השטחים מבוסס על תכנית המידרה 82/324/מ.3 מתאריך 27.12.82 סטיה של 5% בשטח המגרשים כתוצאה ממדידה מעדכנת לא תראה כסטיה מהתכנית.

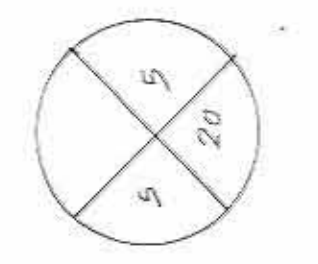


תכנית מוצעת 1:250

רחוב מילר



רחוב מילר



יבין - פריאון
אדריכלים ומתכנני ערים

תחילת היזום:
תחילת מחבר התכנית:
אשריך: (15.7.85) 5.1.86