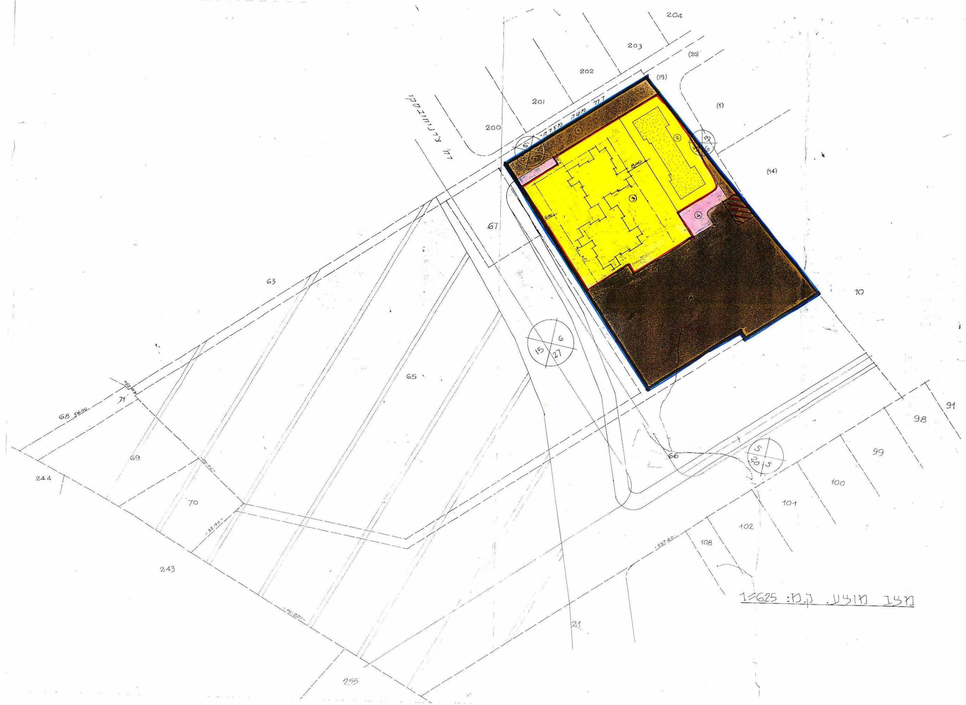
מצב מוצע. ק.מ: 1:625

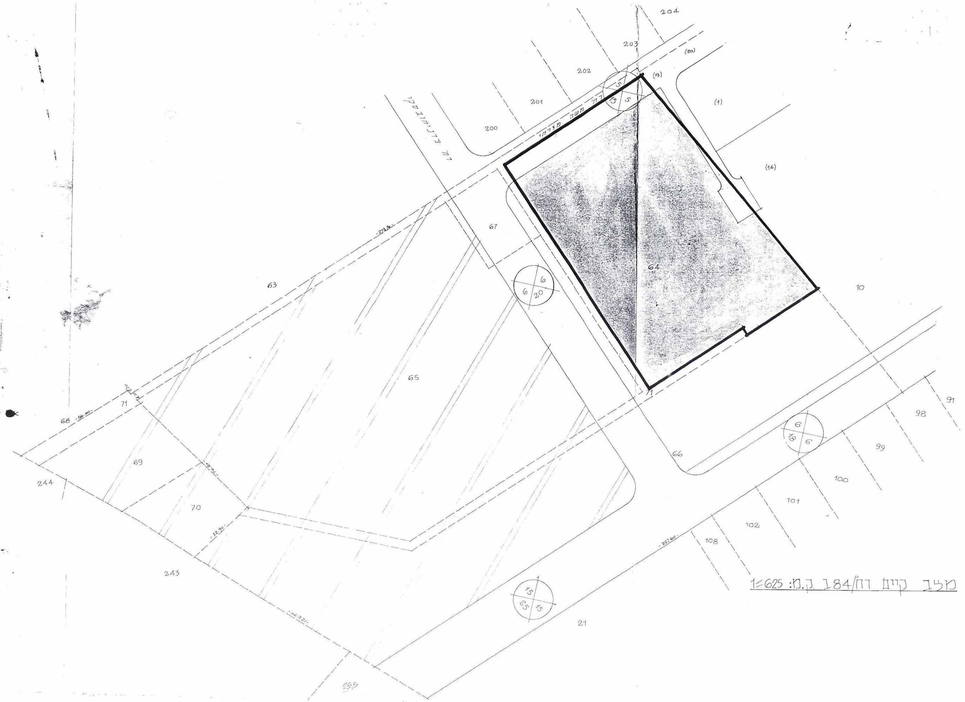
מצב קיים 184/ה.ק.מ: 1:625

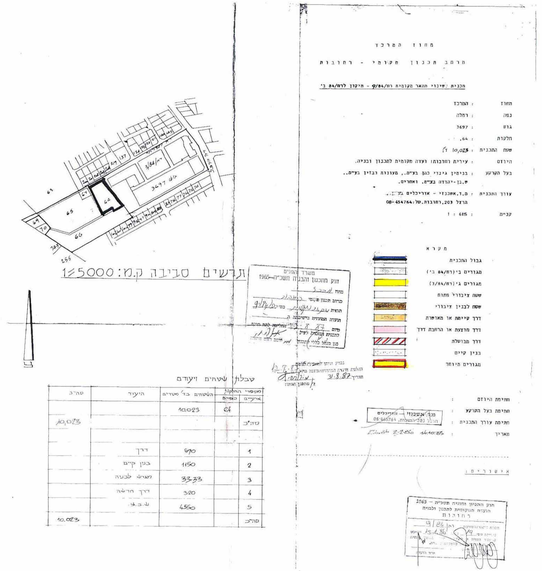
מפה מצבית
תרשים אזורי
הבנין "אזורי תעשיה קדמה ח.פ.58,028 - מרקם לאש/מ.ר."
המבנה
בנה
גוש
חלקה
שטח המבנה
הרוס
בעל הקרע
עורך המבנה
קנ"מ
מקרא
גבול המבנה
מגרשים ב(84/81)
מגרשים ג(2/84/81)
שטח ציבורי פתוח
שטח לבנין ציבורי
דרך קיימת או מאושרת
דרך מוצעת או הרחבת דרך
דרך מבוטלת
בנין קיים
מגרשים מיוחד
מחלקת הרוסים
מחלקת בעל הקרע
מחלקת עורך המבנה
תאריך
1:5000 תרשים סביבה ק.מ:
עבלות שטחים ויעדים
מרקם אקסקל - מיכנדים
מרקם אקסקל - מיכנדים