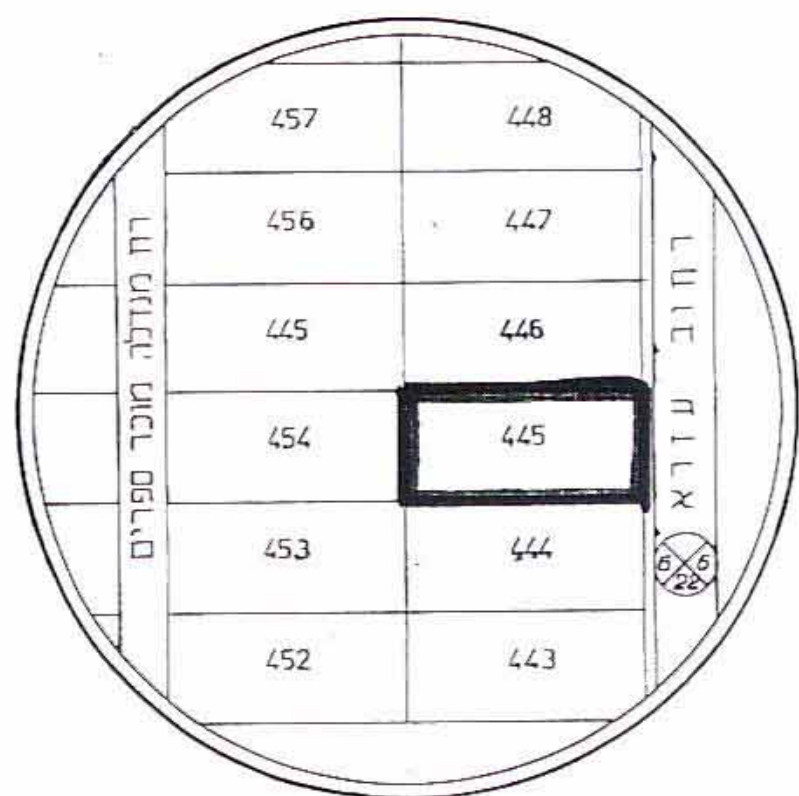



תכנית בנין ערים מפורטת מס' רח/550/5 בנוי על חלקה 445 בגוש 3704

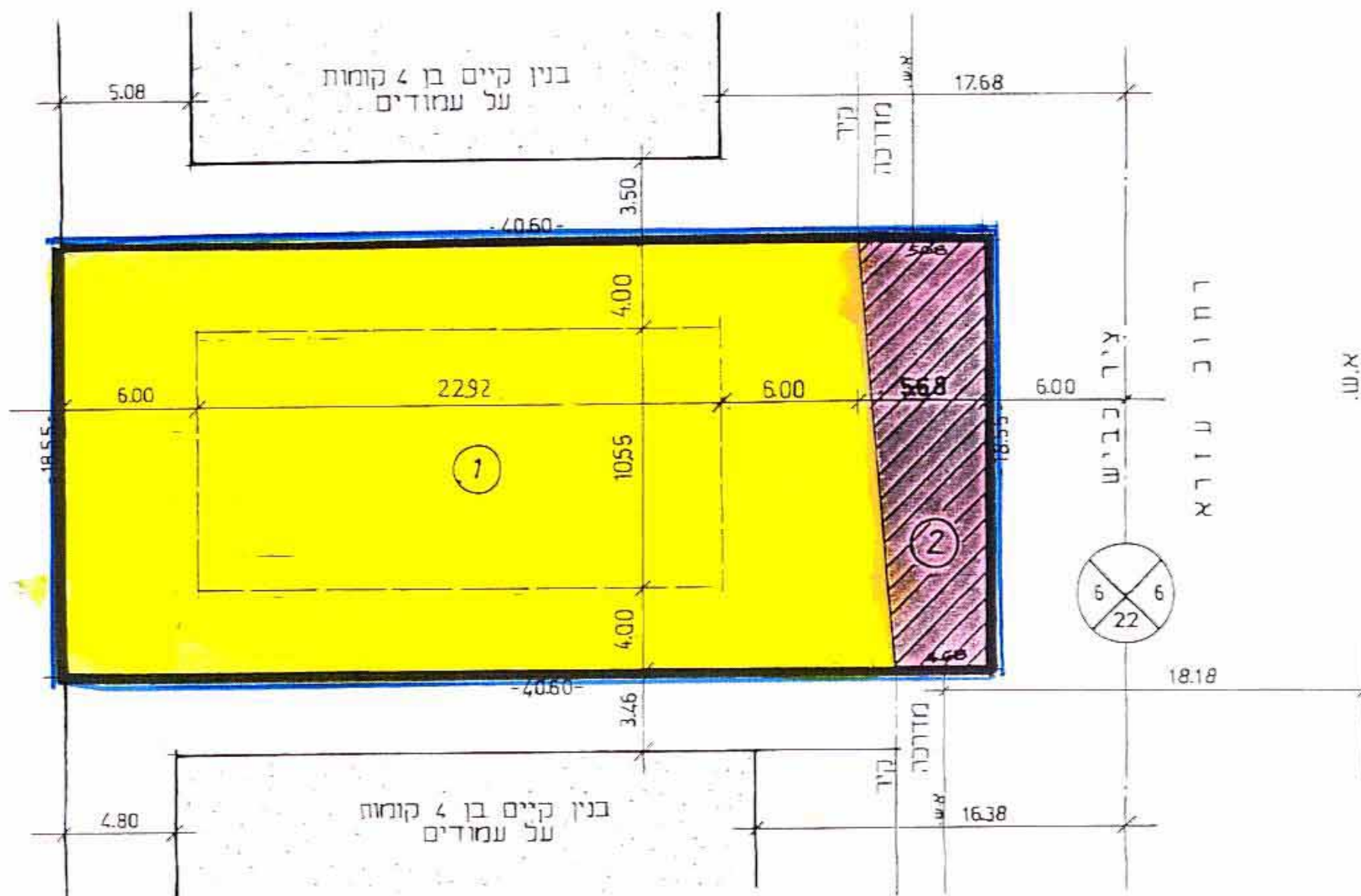


תרשים סביבה ק.מ. 1:1250
מצב קיים



מחוז המרכז
נפה רמלה
עיר רחובות
גוש 3704
חלקה 445
שטח התכנית 750 מ"ר
היוזמים צור משה ובניו
בעל הקרקע צור משה ובניו
המתכנן מ.ד. אשכנזי, אדריכלים
רח' הרצל 203, רחובות

ק.מ. 1:250



תרשים המגרש ק.מ. 1:250
מצב מוצע

משרד הפנים
חוק התכנון והבניה תשנ"ה-1965
מחוז המרכז
מרחב תכנון מקומי
תכנית מס' 5/550/5
הוצעה המחוייבת בישיבתה ה- 21/4
מיום 13.5.81 החליטה לתת תוקף לתכנית האנוכר לעיל.
סגן מנהל כללי לתכנון יושב ראש הוועדה

- מקרא
- גבול התכנית
 - איזור מגורים ג
 - הרחבת הדרך
 - R/6


חלוקה מחדש

מס' מגרש	שטח	אחוזים	יעוד
1	654	87.2%	מגורים
2	96	12.8%	הפקעה
סה"כ	750	100%	

זכויות ואחוזי בניה

ישוד	שטח החלקה נטו	מס' קומות	אחוזי בניה	מס' יחידות דיור
1	654 מ"ר	4	30%	12 לדוים
2	96 מ"ר	1	120%	סה"כ 8 י.ד.

חתימת בעל הקרקע והמבצע
חתימת היוזמים
חתימת המתכנן



5-10-80

תאריך