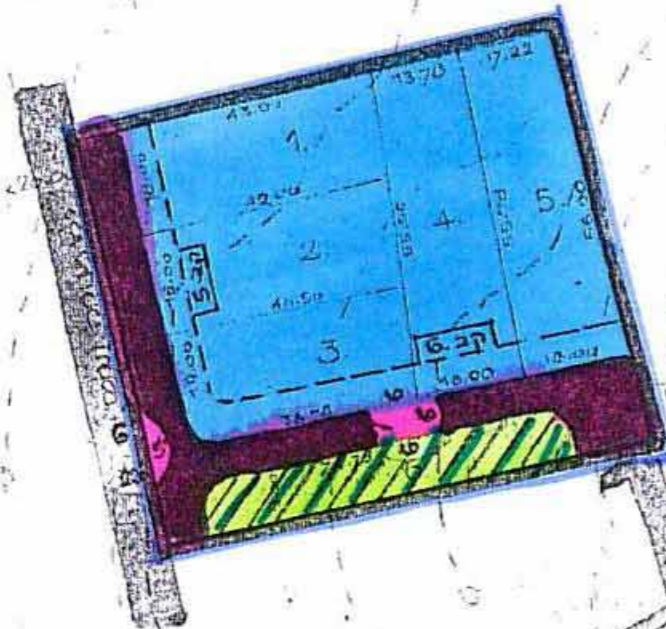


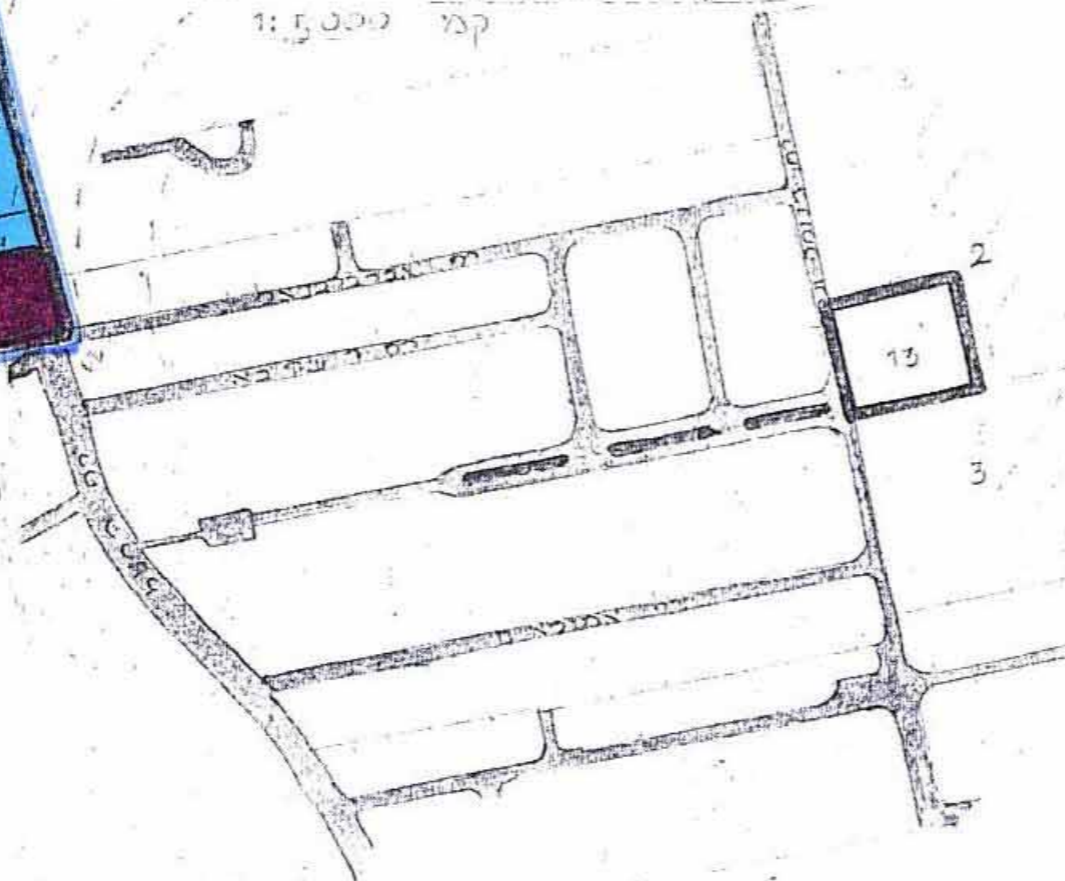
4007542

אזור בנין ערים רחובות
 תכנית מנועלית לבנין ערים מס' כח/77
 מחוז הדניום
 נפת ממלכה
 עיר רחובות
 גוש 3698 חלקה 13
 בעל הקרקע: מרדכי שוסניץ
 המבצע: שמואל קסל ושור

קמ' : 1:1250



מכשול הסבב 20
 קמ' 1:5000



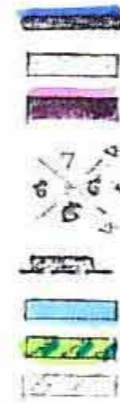
חלקה	
שטח ב'ד	שטח א'ד
1	750
2	750
3	750
4	880
5	980
6	520
7	1068
(13)	5715

שטח ציבורי פתוח
 דככים

מחנמות

ועדה המקומית לבנין ולבנין ערים
 רחובות
 תכנית שנתאשרה בשיעור מס' 25
 מיס' כל מס' א"ב 4.11.31 מע ברת
 לועדה המחוזית, אגף א"ב 9.11.31
 18.1.54
 יושב ראש

2 באזורים



גבול תכנית החלוקה
 דככים קימות
 דככס חדשות וזרחיות
 מספר הדוכן -
 קובצן
 כומץ הדוכן -
 קו בנין
 שטח מצויים 2
 שטח ציבורי פתוח
 אזור חקלאי

ועדה בנין ערים, 1936
 שם היבנון ערים: כח/ק.א.
 תכנית: א.ק.א. מס' כח/22
 ועדה המחוזית: 14.72.53
 מיס': 14.72.53
 לועדה המחוזית, אגף א"ב 9.11.31
 יושב ראש

ועדה בנין ערים, 1935
 שם היבנון ערים: כח/ק.א.
 תכנית: א.ק.א. מס' כח/22
 ועדה המחוזית: 14.6.53
 מיס': 14.6.53
 לועדה המחוזית, אגף א"ב 9.11.31
 יושב ראש

היום: א"ב/ק
 מחנה: כח/ק.א.
 ממקום: כח/ק.א.
 הוצאה: 2.12.1935