

אין 787 ת.ט.ט.

10.7.84

מחוז המרכז

מרחב תכנון מקומי שרונים

מועצה מקומית קדימה

שטח לתוכנית מתאר ה/4-4/1 שטח להצ/130

המבקש: בעל הקרקע והועדה המקומית

המתכנן: המחלקה הטכנית של הועדה המקומית

בעל הקרקע:

הוש 8036 חלקה 129

חתימת הרשות:

תאריך: אפריל 1984

משרד הפנים
 חוק התכנון והבניה חש"ב-1965
 מחוז 374
 מרחב תכנון מקומי שרונים
 הבניה שטח 4/1-4/1
 הועדה המקומית ביישוב ת.ט.ט.
 מיום 9.5.84
 לתכנית הצמרת לעיל.
 מן שטח כללי לתכנון יושב ראש הועדה

אגודת הבונים

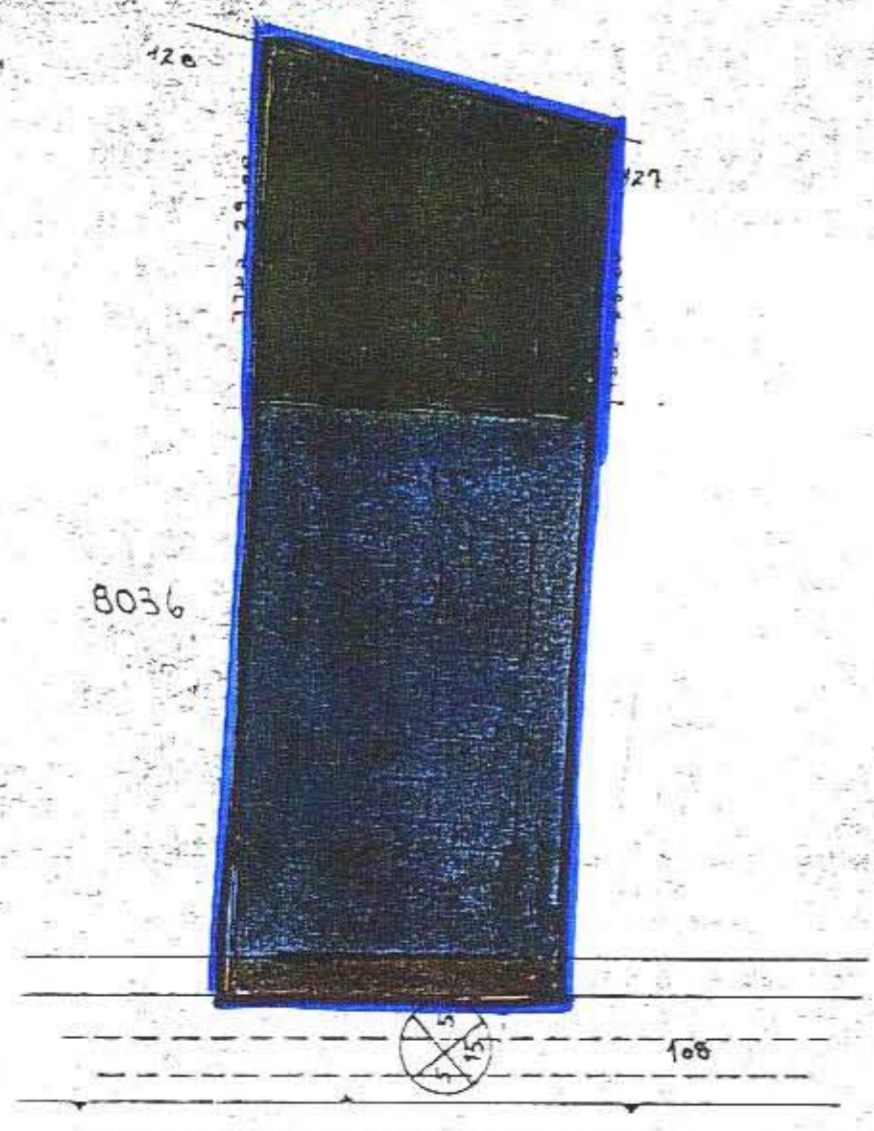
- 1) אברהם אבנר אבנר
- 2) רם אפר
- 3) רם אונג ניני
- 4) אנון שמואל
- 5) אנון זיוורה אפר
- 6) אלכזר צוב
- 7) אלכזר חנה

חוק התכנון והבניה חש"ב-1965
 הועדה המקומית לתכנון ובניה שרונים/קדימה
 תכנית מסורת/ מס 4/1-4/1
 תאריך: 25.5.1984
 הוחלט בהחלטת מס 2/81-82 מיום 25.5.1984
 הוחלט בהחלטת מס 2/81-82 מיום 25.5.1984
 מחלקת התכנון


מפקד ותיק להקמת לאסר
 מיום 25.5.84
 מחוז המרכז

מקרא:

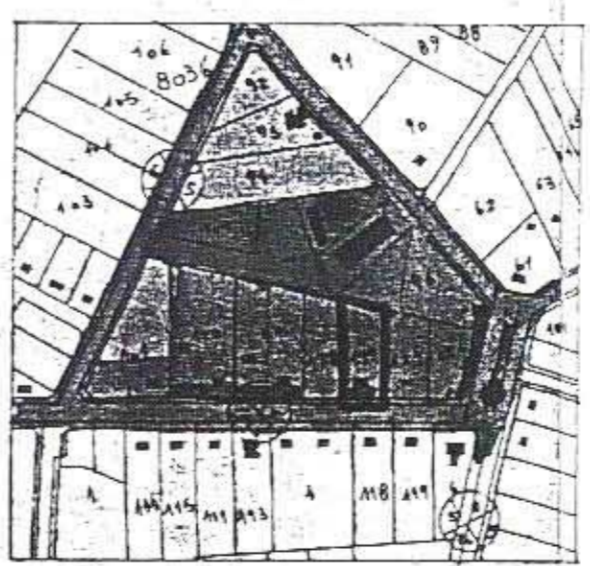
-  גבול התכנית
-  דרך קיימת
-  אזור מגורים ב'
-  אזור מגורים ב' עם חצית מסחרית
-  אזור ציבורי



מצב מוצא 1:625



מצב קיים קמ 1:625



תרשים סביבה לפי תוכנית מתאר ה/4/130 קמ 1:5000