

13.12.83

מחוז המרכז

21.11.83

מרחב תכנון מקומי שרונים

מועצה מקומית קדימה

תוכנית מפורטת הצ/4-1/52 א' שני לתכנית מתאר הצ/130

המבקש: מועצה מקומית קדימה.

המתכנן: המחלקה הטכנית של הועדה המקומית

בעל הקרקע: מועצה מקומית קדימה.

גוש: 7815 תלקה: 29, ~~299~~ (חלק)

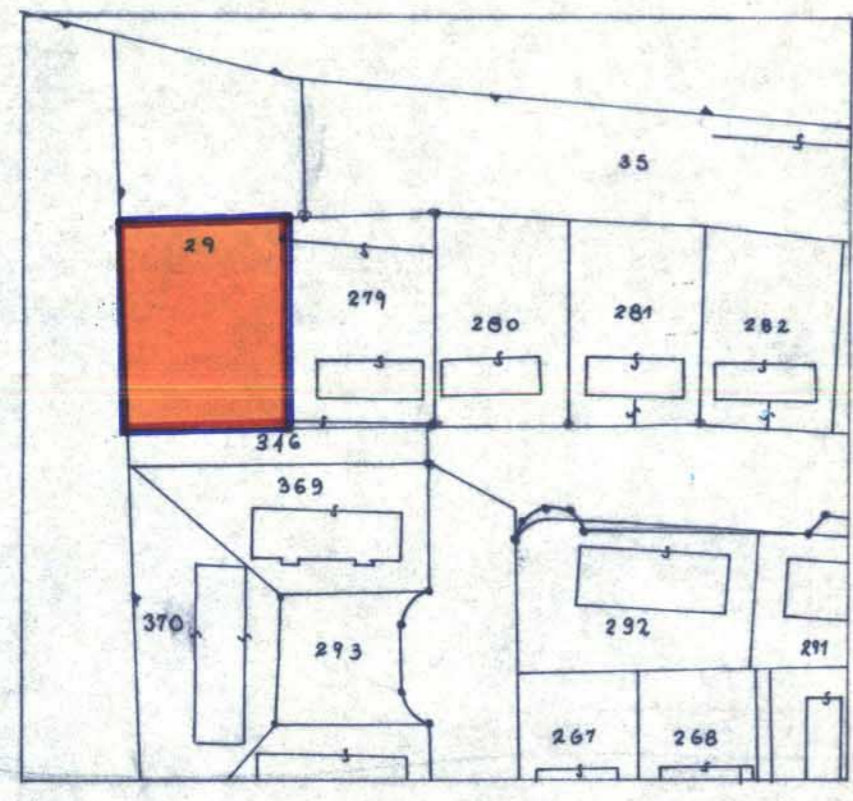
הועדה המקומית לתכנון ובנייה
שרונים / אזור השרון
תחילת תפקוד: 25.11.83
01-14-1983
נתקבל

חתימת הרשות:


מקרא:

- גבול התוכנית
- מגורים א' מיוחד
- מוסד ציבורי

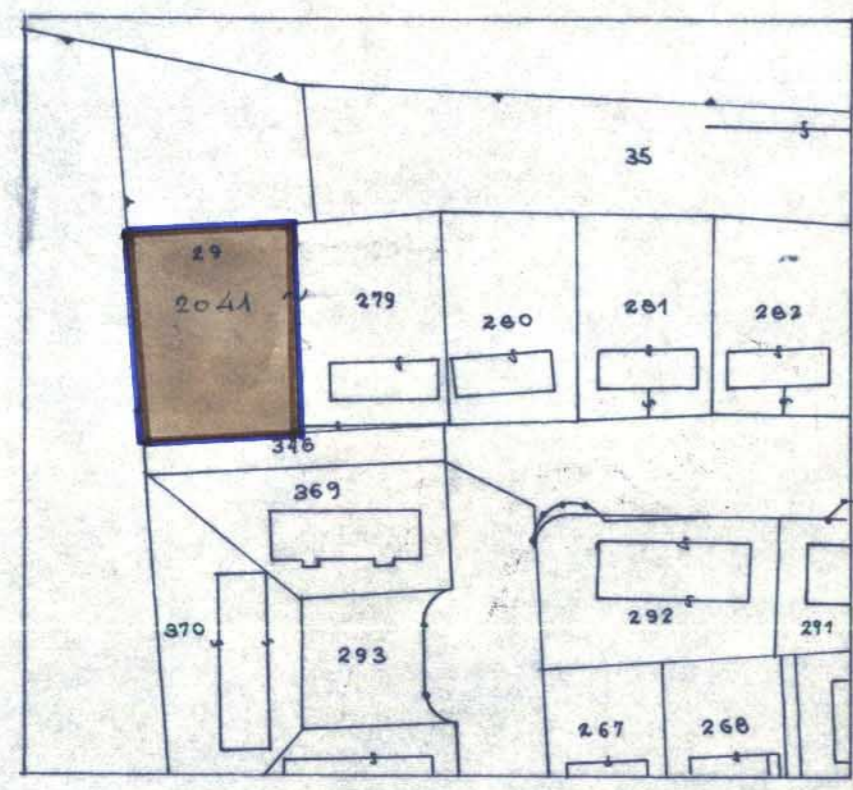
187
600
141
400



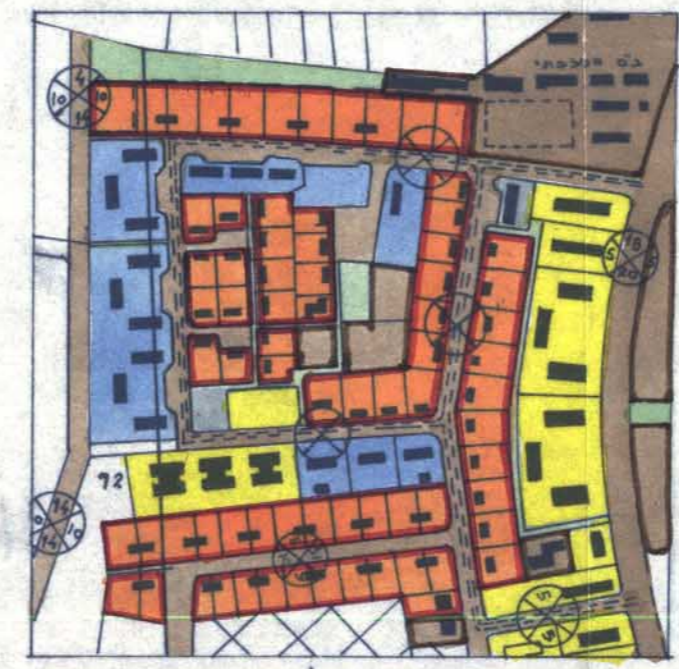
141
186
900



מצב קיים ק"מ 1:1250



מצב מוצע ק"מ 1:1250



תרשים סביבה לפי הצ/130 ק"מ 1:5,000

משרד הפנים
חוק התכנון והבניה תשכ"ה - 1965
מחוז א"ת
מרחב תכנון מקומי - א' / 1-52
תכנית אזור אזורי
הועדה המחוזית בישיבה ח'
מיום 2.11.83
החליטה לתקנתוקף
לתכנית הנזכרת לעיל.
סגן מנהל כלל לתכנון
יושב ראש הועדה

חוק התכנון והבניה תשכ"ה - 1965
הועדה המקומית לתכנון ובניה - שרונים / אזור השרון
תכנית מפורטת / מתלבטת
תשריטת מיקום מרכז
נדונה יום 9/12-83
הוחלט לתקנתוקף מועדה המחוזית בהמלצה להפקדה.
מחנסי הועדה
ירושלם הועדה