

WP 2530

BY 1630

מנהל 2

W/RAST

מ/ג/630/מ

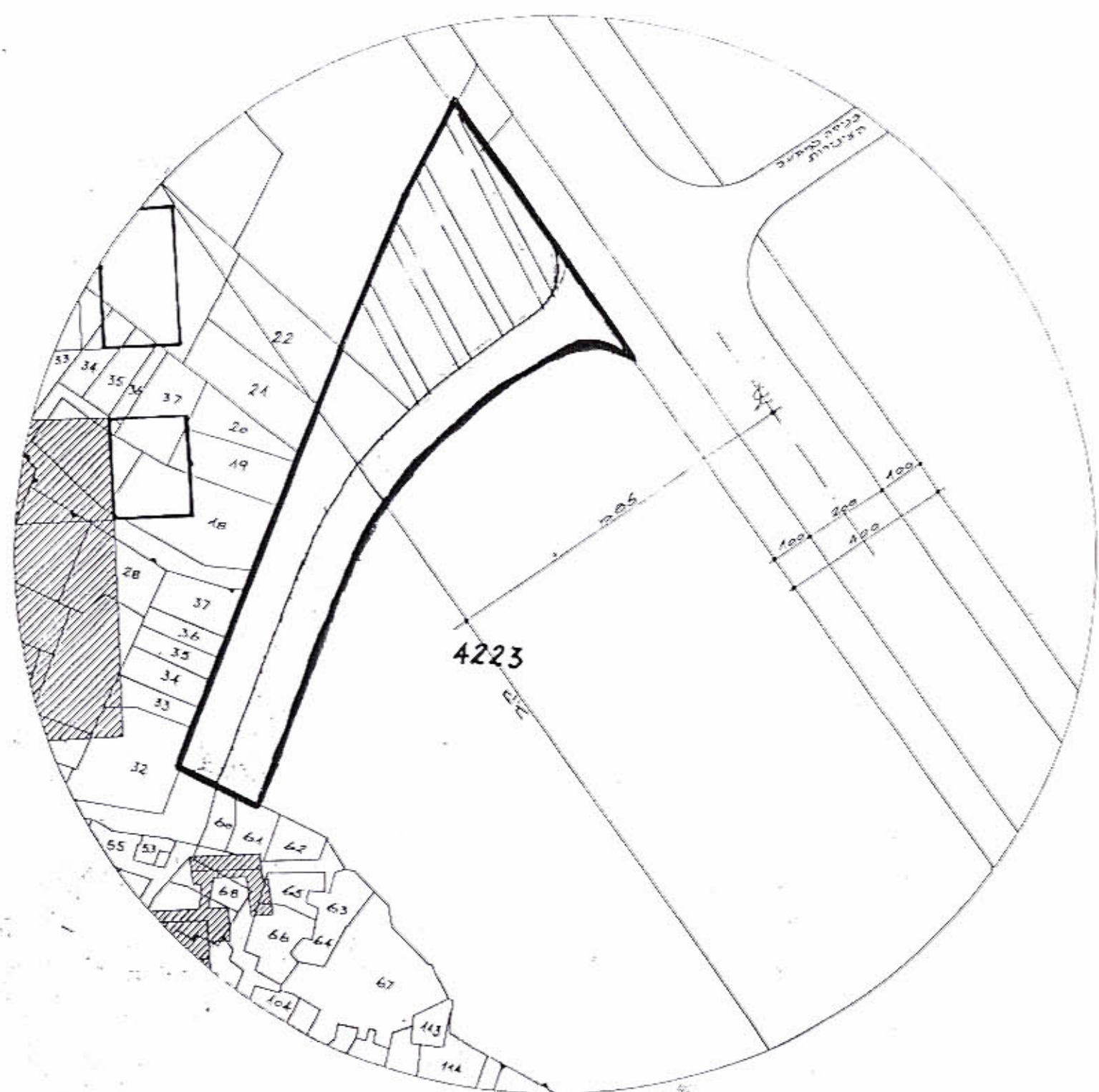
מרחב תכנון מהומי "המרכז"

תכנית מפורשת מס.מ.מ. /

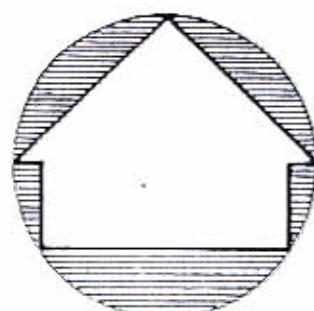
שנוי לתכנית מפורשת מס.מ.מ. / 630

התוכנית נכנסה לתוקף
 1965-06-02
 משרד התכנון והמבנה
 תל אביב

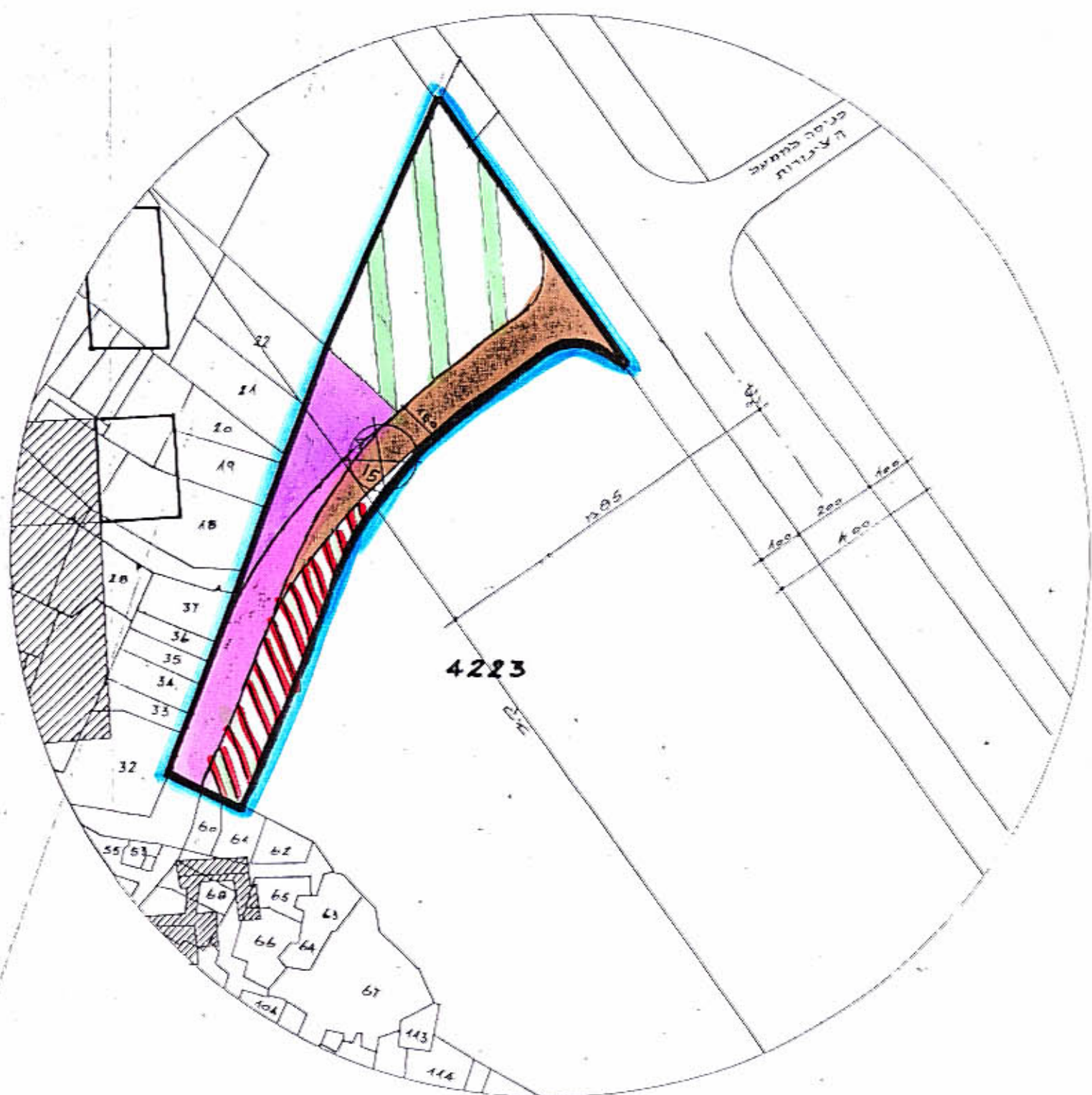
מספר התוכנית: 4223
 מספר המפה: 1/630/מ
 תאריך: 1965-06-02
 משרד התכנון והמבנה
 תל אביב



מצל קיים 1:1250



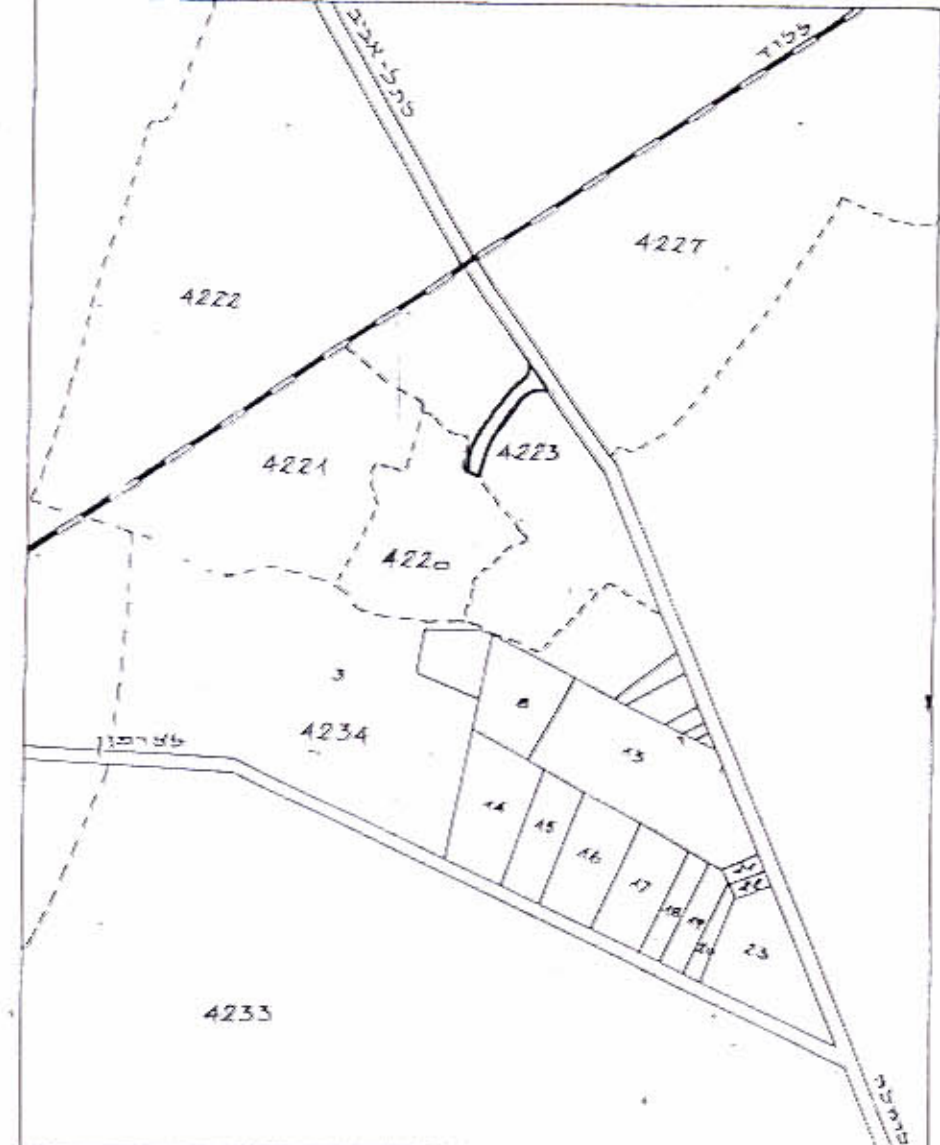
מחוז	המרכז
נפה	רמלה
מקום	באר-יעקב
גוש	4223
שטח התכנית	44340 בערך
בעל הקרקע	
מגיש התכנית	"מפעלי הארגז"
עורך התכנית	א. וסרמן - א. שפיר אדריכלים ובוני ערים רח' מהרל 13 תל-אביב




מצל חדש 1:1250

מקרא

[Blue line]	גבול התכנית
[Red line]	דרך קיימת
[Pink line]	דרך מוצעת
[Red diagonal lines]	דרך לבטול
[Purple line]	אזור תעשייה
[Hatched area]	מבנה קיים
[Diagonal lines]	אזור חקלאי
[Circle with cross]	קו בנין
[Circle with dot]	רוחב דרך



תרשים סביבה 1:10.000



א. וסרמן - א. שפיר אדריכלים
 תל אביב 243746
 9411.09